



RESOLUCIÓN T.A.: N° 003/2026

COMUNA DE ALTO HOSPICIO

FECHA: 05/03/2026

LISTADO DE PERMISOS Y AUTORIZACIONES OTORGADOS DURANTE EL MES DE FEBRERO 2026, DE ACUERDO A LO ESTABLECIDO EN EL ARTÍCULO 116 BIS C DE LA LEY GENERAL DE URBANISMO Y CONSTRUCCIONES.

VISTOS:

- a) Lo establecido en la Ley General de Urbanismo y Construcciones (LGUC), modificada a través de la Ley N° 21.718, sobre agilización de permisos de construcción, que sustituyó el artículo 116 Bis C; la Ley N° 20.285, sobre acceso a la información pública, particularmente lo referido en los artículos 5° y 7°;
- b) La ley N° 18.695, Orgánica Constitucional de Municipalidades, particularmente en su artículo 24;

CONSIDERANDO:

1. El artículo 116 bis C de la LGUC - modificado por la Ley N° 21.718, sobre agilización de permisos de construcción- que dispone que "La municipalidad deberá publicar en su sitio web, a más tardar el quinto día hábil de cada mes, una resolución de la Dirección de Obras Municipales que contenga el listado con todos los permisos y autorizaciones que hubiesen sido otorgados durante el mes anterior, junto con una copia de aquellos. En dicha publicación se dejará expresa constancia de la fecha en que se realiza y, a contar de ésta, los permisos y autorizaciones se presumirán de derecho conocidos, para efectos de lo dispuesto en el artículo 118 bis".
2. Las instrucciones impartidas por el Consejo para la Transparencia, mediante oficio 11829 de fecha 16-05-2025, que establece el mecanismo de publicación en el sitio Transparencia Activa, respecto a la implementación del Artículo 116 Bis C de la LGUC y en concordancia con la ley N° 20.285 sobre acceso a la información pública.

RESUELVO:

1. **INFÓRMESE** el listado de permisos y autorizaciones otorgados por esta Dirección de Obras Municipales durante el mes de FEBRERO de 2026, contenido en el anexo a esta Resolución.
2. **ENVÍASE** la presente Resolución, junto con la copia de los permisos y autorizaciones correspondientes, al encargado de Transparencia activa municipal Don José Valenzuela D. Secretario Municipal, para que realice las publicaciones respectivas de conformidad con el artículo 116 bis C de la Ley General de Urbanismo y Construcciones y artículo 7 de la Ley N° 20.285, sobre acceso a la información pública.

DIRECTOR
OBRAS
MUNICIPALES

DANIEL GAJARDO MIRALLES
DIRECTOR DE OBRAS MUNICIPALES
MUNICIPALIDAD DE ALTO HOSPICIO

DGM/PMID/GBS/HAA/RGI/HPC/KSC/JQL
Distribución:

- Secretaria Municipal
- SEREMI MINVU Región de Tarapacá
- Archivo (C. Enviada Externa)

**LISTADO DE PERMISOS Y AUTORIZACIONES OTORGADAS POR LA DOM DE
LA MUNICIPALIDAD DE ALTO HOSPICIO
MES FEBRERO/2026**

N°	Tipo de Aprobación	N° de Aprobación	Fecha de Aprobación	Destino	Dirección del Predio	Rol predio
1	PERMISO DE EDIFICACIÓN - REPARACIÓN	006	05-02-2026	ACTIVIDADES PRODUCTIVAS	CALLE NUEVA N°1 S/N°, LOTE T-39A SECTOR ALTO MOLLE	2345-39
2	PERMISO DE EDIFICACIÓN - REPARACIÓN	007	26-02-2026	RESIDENCIAL (HOSPEDAJE)	CALLE CANADÁ S/N°, MZ 3, ST 12 LOTE LA PAMPA	6202-1
3	PERMISO DE EDIFICACIÓN - REPARACIÓN	008	26-02-2026	EQUIPAMIENTO COMERCIAL	AV. RAMÓN PÉREZ OPAZO N°2949 LOTE ZAPIGA II	5008-23
4	PERMISO DE EDIFICACIÓN - REPARACIÓN	009	27-02-2026	HOSPEDAJE Y 2 LOCALES COMERCIALES	AV. LAS AMÉRICAS N°4334 LOTE LA PAMPA	6280-2
5	PERMISO DE EDIFICACIÓN - OBRA NUEVA	010	27-02-2026	GALPÓN COMERCIAL	AV. PARQUE ESQ. CALLE NUEVA 3 S/N°, LOTE A-58	2342-59
6	PERMISO DE EDIFICACIÓN - OBRA NUEVA	011	27-02-2026	HOSPEDAJE Y 3 LOCALES COMERCIALES	PSJ. RINCONADA N°3214 C.H. CERRO TARAPACÁ	5210-13
7	PERMISO DE EDIFICACIÓN - OBRA NUEVA	012	27-02-2026	EQUIPAMIENTO COMERCIAL	CALLE SUECIA N°4257 LOTE LA PAMPA	6265-13
8	PERMISO DE OBRA MENOR - AMPLIACIÓN HASTA 100 M2	001	23-02-2026	HABITACIONAL	AV. UNIÓN EUROPEA N°3175, CASA 16 C.H. CONDOMINIO VISTA SUR	6566-280
9	RESOLUCIÓN: APRUEBA MODIFICACIÓN DE PROYECTO DE EDIFICACIÓN - OBRA NUEVA	002	19-02-2026	CONSTRUCCIÓN PLACA DE SERVICIOS	CALLE CHACA N°3030	5375-5
10	RESOLUCIÓN DE APROBACIÓN DE SUBDIVISIÓN O FUSIÓN	003	19-02-2026	SUBDIVISIÓN	AV. LAS PARCELAS N°4004, LOTE VILLA SAN ANTONIO	6800-452
11	AUTORIZACIÓN DE OBRAS PRELIMINARES Y/O DEMOLICIÓN	004	05-02-2026	DEMOLICIÓN PARCIAL	CALLE TRES N°3333 C.H. EDUARDO FREI MONTALVA	5283-22



MUNICIPALIDAD DE
ALTO HOSPIICIO
Nuestro mejor proyecto de vida
Multicultural

NOMBRE DEL INSPECTOR TÉCNICO DE OBRA (*)	INSCRIPCIÓN REGISTRO	
	CATEGORÍA	N°
NOMBRE DEL REVISOR INDEPENDIENTE (cuando corresponda)	REGISTRO	CATEGORÍA
YENY CATALINA OSORIO LOZÁN	13-1	PRIMERA
NOMBRE O RAZÓN SOCIAL DEL REVISOR DEL PROYECTO DE CÁLCULO ESTRUCTURAL (cuando corresponda)	REGISTRO	CATEGORÍA
	23	PRIMERA
NOMBRE DEL PROFESIONAL RESPONSABLE DE LA REVISIÓN DEL PROYECTO DE CÁLCULO ESTRUCTURAL	R.U.T	
CARLOS ABEL RODRIGUEZ POZO	7.152.274-1	

(*) Podrá individualizarse hasta antes del inicio de las obras.

6 CARACTERÍSTICAS DEL PROYECTO DE OBRA NUEVA

EDIFICIOS DE USO PÚBLICO	<input type="checkbox"/> TODO	<input type="checkbox"/> PARTE	<input checked="" type="checkbox"/> NO ES EDIFICIO DE USO PÚBLICO
CARGA DE OCUPACIÓN TOTAL DE LAS EDIFICACIONES <small>(personas) según artículo 4.2.4. OGUC.</small>	172	DENSIDAD DE OCUPACIÓN <small>(personas/hectárea)</small>	260,61
CRECIMIENTO URBANO	<input type="checkbox"/> NO	<input checked="" type="checkbox"/> SÍ	Explicitar: densificación / extensión
LOTEO CON CONSTRUCCIÓN SIMULTÁNEA	<input type="checkbox"/> SÍ	<input checked="" type="checkbox"/> NO	LOTEO DFL 2 <input type="checkbox"/> SÍ <input checked="" type="checkbox"/> NO
PROYECTO, se desarrollará en etapas:	<input type="checkbox"/> SÍ	<input checked="" type="checkbox"/> NO	cantidad de etapas
ETAPAS CON MITIGACIONES PARCIALES <small>(a considerar en IMIV, art. 173 LGUC)</small>	Etapas art 9° del DS 167 (MTT) de 2016		

6.1 SUPERFICIES

SUPERFICIE	ÚTIL (m2)	COMÚN (m2)	TOTAL (m2)
S. EDIFICADA SUBTERRÁNEO (S)			
S. EDIFICADA SOBRE TERRENO <small>(1er piso + pisos superiores)</small>	3.481,40		3.481,40
S. EDIFICADA TOTAL	3.481,40		3.481,40

SUPERFICIE OCUPACIÓN SOLO EN PRIMER PISO (m2)	3.410,10	SUPERFICIE TOTAL DEL PREDIO O LOS PREDIOS (m2)	5.000,00
---	----------	--	----------

S. EDIFICADA SUBTERRÁNEO (S) (agregar hoja adicional si hubiere más subterráneos)

S. Edificada por nivel o piso	ÚTIL (m2)	COMÚN (m2)	TOTAL (m2)
nivel o piso -1			
nivel o piso -2			
nivel o piso -3			
nivel o piso -4			
nivel o piso -5			
TOTAL			

S. EDIFICADA SOBRE TERRENO (agregar hoja adicional si hubiere más pisos sobre el nivel de suelo natural)

S. Edificada por nivel o piso	ÚTIL (m2)	COMÚN (m2)	TOTAL (m2)
nivel o piso 1	3.410,10		3.410,10
nivel o piso 2	71,30		71,30
nivel o piso 3			
nivel o piso 4			
nivel o piso 5			
nivel o piso 6			
nivel o piso 7			
nivel o piso 8			
nivel o piso 9			
nivel o piso 10			
TOTAL	3.481,40		3.481,40

S. EDIFICADA POR DESTINO

DESTINO (S) CONTEMPLADO (S)	Residencial ART 2.1.25. OGUC	Equipamiento ART 2.1.33. OGUC	Act. Productivas ART 2.1.28. OGUC	Infraestructura ART 2.1.29. OGUC	Área verde ART 2.1.31. OGUC	Espacio Público ART 2.1.30. OGUC
SUPERFICIE EDIFICADA			3.481,40			

6.2 NORMAS URBANÍSTICAS

PREDIO(S) EMPLAZADO(S) EN ÁREA DE RIESGO	<input checked="" type="checkbox"/> NO	<input type="checkbox"/> SÍ	<input type="checkbox"/> PARCIAL
NORMAS URBANÍSTICAS	PROYECTADO	PERMITIDO	
DENSIDAD	NO APLICA	INDUSTRIA ART. 2.2.5 O.G.U.C.	
COEFICIENTE DE OCUPACIÓN PISOS SUPERIORES (sobre 1er piso)	LIBRE	LIBRE	
COEFICIENTE DE OCUPACIÓN DE SUELO (1er piso)	0,68	0,70	
COEFICIENTE DE CONSTRUCTIBILIDAD	0,70	1,00	



MUNICIPALIDAD DE
ALTO HOSPIICIO
Nuestro mejor proyecto de futuro
Multicultural

DISTANCIAMIENTOS	ART. 2.6.3. O.G.U.C.	ART. 2.6.3. O.G.U.C.
RASANTE	80°	80°
SISTEMA DE AGRUPAMIENTO	AISLADO	A-P-C
ABOSAMIENTO	NO APLICA	NO SE PERMITE
ANTEJARDÍN	NO APLICA	NO EXIGIBLE
ALTURA EN METROS Y/O PISOS	12,35 MTS.	LIBRE
ESTACIONAMIENTOS AUTOMÓVILES	64	1 CADA 39 M2 ÚTILES
ESTACIONAMIENTOS BICICLETAS	75	ART. 2.4.1. BIS O.G.U.C.
ESTACIONAMIENTOS OTROS VEHÍCULOS (ESPECIFICAR)	-	NO EXIGE
ESTACIONAMIENTOS PARA PERSONAS CON DISCAPACIDAD	3	ART. 2.4.2. O.G.U.C.

DESCUENTO ESTACIONAMIENTO PARA AUTOMÓVILES POR ESTACIONAMIENTO PARA BICICLETAS	<input checked="" type="checkbox"/> SÍ	<input type="checkbox"/> NO	CANTIDAD DESCONTADA	25
--	--	-----------------------------	---------------------	----

6.3 USO DE SUELO Y DESTINO(S) CONTEMPLADOS(S)

TIPO DE USO	Residencial ART 2.1.25. OGUC	Equipamiento ART. 2.1.33. OGUC	Act. Productivas ART 2.1.28. OGUC	Infraestructura ART 2.1.29. OGUC	Area verde ART 2.1.31. OGUC	Espacio Público ART 2.1.30. OGUC
CLASE / DESTINO			BODEGAJE			
ACTIVIDAD						
ESCALA (Art. 2.1.36. OGUC)						

6.4 PROTECCIONES OFICIALES

<input checked="" type="checkbox"/> NO	<input type="checkbox"/> SÍ, especificar	<input type="checkbox"/> ZCH	<input type="checkbox"/> ICH	<input type="checkbox"/> ZOIT	<input type="checkbox"/> OTRO; especificar
<input type="checkbox"/> MONUMENTO NACIONAL:	<input type="checkbox"/> ZT	<input type="checkbox"/> MH	<input type="checkbox"/> SANTUARIO DE LA NATURALEZA		

6.5 FORMA DE CUMPLIMIENTO ARTÍCULO 70° LGUC (*)

CESIÓN	<input type="checkbox"/>	APORTE	<input checked="" type="checkbox"/>	OTRO ESPECIFICAR:	
--------	--------------------------	--------	-------------------------------------	-------------------	--

(*) SÓLO EN CASO DE PROYECTOS QUE CONLLEVEN CRECIMIENTO URBANO POR DENSIFICACIÓN (exigible conforme a plazos del Artículo primero transitorio de la Ley N° 20.958)

6.6 CÁLCULO DEL PORCENTAJE DE CESIÓN OBRA NUEVA (sólo en casos de proyectos de crecimiento urbano por densificación)

Exigible conforme a plazos del Artículo primero transitorio de la Ley N° 20.958 (artículo 2.2.5. Bis OGUC)

PROYECTO	PORCENTAJE DE CESIÓN (DENSIDAD DE OCUPACIÓN)
(a) <input checked="" type="checkbox"/> CON DENSIDAD DE OCUPACIÓN HASTA 8.000 Personas/Hectárea	$\frac{260,61}{2000} \times 11 = 1,43\%$
(b) <input type="checkbox"/> CON DENSIDAD DE OCUPACIÓN SOBRE 8.000 Personas/Hectárea	44%

Nota 1: En el proyecto de edificación de Obra Nueva, se debe efectuar el cálculo de la edificación completa.

Nota 2: Para calcular la Densidad de Ocupación, se debe considerar la carga de ocupación (según art. 4.2.4. de la OGUC) que se incrementa en el o los terrenos del proyecto, sin considerar en el cálculo, la cantidad de personas que ocupaban las edificaciones existentes, incluso si estas fuesen demolidas para materializar el proyecto. Sólo podrá descontarse la carga de ocupación de edificaciones a demoler, en los casos que el permiso de demolición se solicite en forma conjunta con la solicitud de permiso de edificación, y se adjunten los antecedentes respectivos a dicha solicitud, conforme al inciso final del artículo 5.1.6. y al inciso tercero del artículo 5.1.4., ambos de la O.G.U.C.

Nota 3: La Densidad de Ocupación, se obtiene de la siguiente fórmula: $\frac{\text{Carga de ocupación del proyecto calculada según el art. 4.2.4. de la OGUC} \times 10.000}{\text{Superficie del terreno (que considera el terreno más la superficie exterior hasta el eje del espacio público adyacente existente o previsto en el IPT hasta un máximo de 30 m)}}$ (Art. 2.2.5. Bis OGUC)

6.7 CÁLCULO DEL APORTE (EN LOS CASOS QUE CORRESPONDA)

(c) AVALÚO FISCAL VIGENTE A LA FECHA DE LA SOLICITUD DEL PERMISO, CORRESPONDIENTE AL O LOS TERRENOS (no se debe incluir valor de edificaciones existentes)	\$ 50.399.740	(d) PORCENTAJE DE BENEFICIO POR CONSTRUCTIBILIDAD	- %
(e) AVALÚO FISCAL INCREMENTADO, CORRESPONDIENTE AL O LOS TERRENOS (*) $[(c) + ((c) \times (d))]$	\$ 50.399.740	X	1,43 %
		=	\$ 720.716
			APORTE EQUIVALENTE EN DINERO $[(e) \times ((a) \text{ o } (b))]$

(*) El Avalúo Fiscal debe incrementarse en la misma proporción que el aumento de constructibilidad obtenido por un beneficio normativo (inciso 2° art. 2.2.5. Bis C. OGUC)

6.8 INCENTIVOS NORMATIVOS DEL IPT, A LOS QUE SE ACOGE EL PROYECTO

(Art. 184 LGUC)

BENEFICIO	CONDICIÓN PARA OPTAR AL BENEFICIO:
BENEFICIO	CONDICIÓN PARA OPTAR AL BENEFICIO:
BENEFICIO	CONDICIÓN PARA OPTAR AL BENEFICIO:

6.9 DISPOSICIONES ESPECIALES A QUE SE ACOGE EL PROYECTO

<input type="checkbox"/> D.F.L-N°2 de 1959	<input type="checkbox"/> Conjunto Armónico	<input type="checkbox"/> Proyección Sombras Art. 2.6.11. OGUC	<input type="checkbox"/> Segunda Vivienda Art. 6.2.4. OGUC
<input type="checkbox"/> Ley N° 19.537 Copropiedad Inmobiliaria	<input type="checkbox"/> Beneficio Fusión Art. 63 LGUC	<input type="checkbox"/> Conj. Viv. Econ. Art. 6.1.8. OGUC	<input type="checkbox"/> Art. 2.4.1. OGUC Inciso Segundo
<input type="checkbox"/> Art. 6.5.1. OGUC, según resolución N°		(V y U) de fecha	vigente hasta
<input type="checkbox"/> Otro ; especificar			

6.10 NÚMERO DE UNIDADES TOTALES POR DESTINO

Art 6° letra L- D.S. N° 167 de 2016 MTT

VIVIENDAS	BODEGAS	OFICINAS	LOCALES COMERCIALES	Otro; especificar	TOTAL UNIDADES
	1			N°	1
ESTACIONAMIENTOS para automóviles	64	Otros Estacionamientos exigidos (IPT):	Especificar	Cantidad	Especificar
ESTACIONAMIENTOS para bicicletas	75		ESTAC. DISC.	3	

6.11 PARA PROYECTOS DE CONDOMINIO TIPO B

SUPERFICIE TOTAL DE TERRENO	PLAZO N° 3	CANTIDAD DE SITIOS RESULTANTES
-----------------------------	------------	--------------------------------



MUNICIPALIDAD DE ALTO HOSPIICIO
Nuestro mejor proyecto de futuro
Multicultural

OTRAS AUTORIZACIONES QUE FORMAN PARTE DE ESTE PERMISO (Inciso final Art. 5.1.6. de la OGUC)

<input type="checkbox"/> DEMOLICIÓN	<input type="checkbox"/> INSTALACIÓN DE FAENAS	<input type="checkbox"/> INSTALACIÓN DE GRÚAS Y SIMILARES
<input type="checkbox"/> OTRAS (especificar)	<input type="checkbox"/> EJECUCIÓN DE EXCAVACIONES, ENTIBACIONES Y SOCIALZADO	

CLASIFICACIÓN DE LA CONSTRUCCIÓN

CLASIFICACIÓN	m2	%(*)	VALOR m2 (**)	CLASIFICACIÓN	m2	%(*)	VALOR m2 (**)
A-3	3.481,40						

(*) El 100% corresponde a la superficie edificada total que se calcula según Tabla de Costos Unitarios MINVU

(**) Valor de la Tabla de Costos Unitarios MINVU vigente a la fecha de ingreso de la solicitud.

9 DERECHOS MUNICIPALES

(a) PRESUPUESTO (Calculado con Tabla Costos Unitarios MINVU)		\$	896.739.012
(b) SUBTOTAL 1 DERECHOS MUNICIPALES [(a) x (1,5% Art. 130 LGUC)]	%	\$	13.451.085
(c) DESCUENTO POR UNIDADES DE CASAS O PISOS TIPO REPETIDOS	(-)	\$	
(d) SUBTOTAL 2 DERECHOS MUNICIPALES [(b) - (c)]		\$	13.451.085
(e) DESCUENTO 30% CON INFORME DE REVISOR INDEPENDIENTE [(d) x (30%)]	(-)	\$	4.035.325
(f) DESCUENTO MONTO CONSIGNADO AL INGRESO SOLICITUD	(-)	\$	
(g) TOTAL DERECHOS A PAGAR [(d) - (e) - (f)]		\$	9.415.760
GIRO INGRESO MUNICIPAL NÚMERO	248	FECHA :	05-feb-2026

9.1.- CÁLCULO DE DESCUENTO POR UNIDADES REPETIDAS (Art. 130 LGUC; Art. 5.1.14. OGUC)

Unidades de Casas o pisos tipo repetidos	Porcentaje de descuentos de los derechos municipales	número máximo de unidades con descuento por tramo	DESCUENTO (\$)
1° y 2°	0%	0	
3°, 4° y 5°	10%	1	
6°, 7°, 8°, 9 y 10°	20%	2	
11 a la 20 , inclusive	30%	10	
21 a la 40 ° inclusive	40%	20	
41 o más	50%	variable	
TOTAL DESCUENTO:			

Esta tabla se debe aplicar para cada vivienda o piso tipo que se repita

10 GLOSARIO:

D.F.L.: Decreto con Fuerza de Ley

D.S: Decreto Supremo

EISTU: Estudio de Impacto Sistema Transporte Urbano

GIM: Giro de Ingreso Municipal

ICH: Inmueble de Conservación Histórica

IMIV: Informe de Mitigación de Impacto Vial

INE: Instituto Nacional de Estadísticas

I.P.T: Instrumento de Planificación Territorial.

LGUC: Ley General de Urbanismo y Construcciones

MH: Monumento Histórico

MINAGRI: Ministerio de Agricultura.

MINVU: Ministerio de Vivienda y Urbanismo

MTT: Ministerio de Transportes y Telecomunicaciones

OGUC: Ordenanza General de Urbanismo y Construcciones

SAG: Servicio Agrícola y Ganadero

SEREMI: Secretaría Regional Ministerial

SEIM: Sistema de Evaluación de Impacto en Movilidad.

ZCH: Zona de Conservación Histórica

ZOIT: Zona de Interés Turístico

ZT: Zona Típica

NOTAS: (SOLO PARA SITUACIONES ESPECIALES)

1.- EL PRESENTE CERTIFICADO AUTORIZA EL PERMISO DE EDIFICACIÓN, OBRA NUEVA CONSTRUCCIÓN CENTRO DE DISTRIBUCIÓN Y ALMACENAMIENTO POR UN TOTAL DE 3.481,40 M2 EN 2 PISOS, TIPO A-3.-

2.- SE DEJA CONSTANCIA QUE EL APOORTE A ESPACIO PÚBLICO FUE CANCELADO POR UN TOTAL DE \$720.716, MEDIANTE GIRO DE INGRESO MUNICIPAL N° 4 DE FECHA 05/02/2026 Y EQUIVALE A UN 1,43% DE CESIÓN DE TERRENO.-

DGM/PM/D/GBS/RCI/MAA



DANIEL GAJARDO MIRALLES

DIRECTOR DE OBRAS MUNICIPALES




PERMISO DE EDIFICACIÓN

OBRA NUEVA

DIRECCIÓN DE OBRAS MUNICIPALES DE:
ALTO HOSPICIO

REGIÓN: DE TARAPACÁ

NÚMERO DE RESOLUCIÓN
007
FECHA DE APROBACIÓN
26-feb-2026
ROL S.I.I
6202-1

MUNICIPALIDAD DE
ALTO HOSPICIO
Nuestro mejor proyecto de Vida

VISTOS

- A) Las atribuciones emanadas del Art. 24 de la Ley Orgánica Constitucional de Municipalidades,
- B) Las disposiciones de la Ley General de Urbanismo y Construcciones en especial el Art. 116, su Ordenanza General, y el Instrumento de Planificación Territorial.
- C) La solicitud de aprobación, los planos y demás antecedentes debidamente suscritos por el propietario y los profesionales correspondientes al expediente S.P.E.-5.1.4/5.1.6. N° 002 del 02-01-2026
- D) El certificado de informaciones previas N° 142 de fecha 20-feb-2026
- E) El anteproyecto de Edificación N° _____ de fecha _____ (cuando corresponda)
- F) El informe Favorable de Revisor Independiente N° _____ vigente, de fecha _____ (cuando corresponda)
- G) El informe favorable de Revisor de Proyecto de Cálculo Estructural N° _____ de fecha _____ (cuando corresponda)
- H) La Resolución N° _____ de la misma fecha de esta Resolución que aprueba el loteo (con construcción simultánea).
- I) Que previo a la fecha de esta Resolución, se aprobaron las tramitaciones condicionantes para el permiso referidas a _____ (fusión, subdivisión, subdivisión afecta....)
de fecha _____ (..... subdivisión afecta, modificación, rectificación de deslindes, demolición, etc)
- J) Otros (especificar): _____

RESUELVO:

- 1 Conceder permiso para RESIDENCIAL (HOSPEDAJE) con una
(Especificar) (Número de edificios, casas, galpones, etc)
superficie total de 289.23 m2 y de 3 pisos de altura, destinado a RESIDENCIAL (HOSPEDAJE)
ubicado en calle/avenida/camino _____ N° S/N _____
Lote N° _____ manzana 1 localidad o loteo LOTEO LA PAMPA
sector URBANO zona Z-3 del Plan regulador SECCIONAL ALTO HOSPICIO - ALTO MOLLE
(urbano o rural) Comuna o Intercomunal
- aprobando los planos y demás antecedentes, que forman parte de la presente autorización mencionados en la letra C de los VISTOS de este permiso.
- 2 Dejar constancia que la obra que se aprueba PIERDE los beneficios del D.F.L.-N°2 de 1959 .
(Mantiene o pierde)
- 3 Que el presente permiso se otorga amparado en las siguientes autorizaciones especiales: _____
plazos de la autorización especial _____
Art.121, Art.122, Art.123, Art.124, de la Ley General de Urbanismo y Construcciones, otros (especificar).
- 4 Que el proyecto que se aprueba se ajusta al citado anteproyecto aprobado (cuando corresponda).
- 5 Antecedentes del Proyecto
NOMBRE DEL PROYECTO : RESIDENCIAL (HOSPEDAJE)

5.1 DATOS DEL PROPIETARIO:

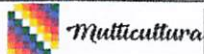
NOMBRE O RAZÓN SOCIAL DEL PROPIETARIO		R.U.T.	
CESAR ORELLANA SAEZ			
REPRESENTANTE LEGAL DEL PROPIETARIO		R.U.T.	
DIRECCIÓN: Nombre de la vía		N°	Local/ Of/ Depto
			ALTO HOSPICIO
COMUNA	CORREO ELECTRÓNICO	TELÉFONO FIJO	TELÉFONO CELULAR
ALTO HOSPICIO			
PERSONERÍA DEL REPRESENTANTE LEGAL :		SE ACREDITÓ MEDIANTE _____	
		DE FECHA _____ Y REDUCIDA A ESCRITURA PÚBLICA	
CON FECHA _____ ANTE EL NOTARIO SR (A)			

5.2 INDIVIDUALIZACIÓN DE LOS PROFESIONALES

NOMBRE O RAZÓN SOCIAL de la empresa del ARQUITECTO (cuando corresponda)		R.U.T.
NOMBRE DEL PROFESIONAL ARQUITECTO RESPONSABLE		R.U.T.
PRISCILA RAMOS TORREALBA		
NOMBRE DEL CALCULISTA		R.U.T.
PAULO CARRASCO DE LA CARRERA		
NOMBRE DEL CONSTRUCTOR (*)		R.U.T.



MUNICIPALIDAD DE
ALTO HOSPIICIO
Nuestro mejor proyecto de vida



NOMBRE DEL INSPECTOR TÉCNICO DE OBRA (*)	INSCRIPCIÓN REGISTRO	
	CATEGORÍA	N°
NOMBRE DEL REVISOR INDEPENDIENTE (cuando corresponda)	REGISTRO	CATEGORÍA
NOMBRE O RAZÓN SOCIAL DEL REVISOR DEL PROYECTO DE CÁLCULO ESTRUCTURAL (cuando corresponda)	REGISTRO	CATEGORÍA
NOMBRE DEL PROFESIONAL RESPONSABLE DE LA REVISIÓN DEL PROYECTO DE CÁLCULO ESTRUCTURAL	R.U.T	

(*) Podrá individualizarse hasta antes del inicio de las obras.

6 CARACTERÍSTICAS DEL PROYECTO DE OBRA NUEVA

EDIFICIOS DE USO PÚBLICO	<input type="checkbox"/> TODO	<input type="checkbox"/> PARTE	<input checked="" type="checkbox"/> NO ES EDIFICIO DE USO PÚBLICO
CARGA DE OCUPACIÓN TOTAL DE LAS EDIFICACIONES (personas) según artículo 4.2.4. OGUC.	16	DENSIDAD DE OCUPACIÓN (personas/hectárea)	338.27
CRECIMIENTO URBANO	<input type="checkbox"/> NO	<input checked="" type="checkbox"/> SÍ	Explicitar: densificación / extensión DENSIFICACIÓN
LOTEO CON CONSTRUCCIÓN SIMULTÁNEA	<input type="checkbox"/> SÍ	<input checked="" type="checkbox"/> NO	LOTEO DFL 2 <input type="checkbox"/> SÍ <input type="checkbox"/> NO
PROYECTO, se desarrollará en etapas:	<input type="checkbox"/> SÍ	<input checked="" type="checkbox"/> NO	cantidad de etapas
ETAPAS CON MITIGACIONES PARCIALES (a considerar en IMIV, art. 173 LGUC)		Etapas art 9° del DS 167 (MTT) de 2016	

6.1 SUPERFICIES

SUPERFICIE	ÚTIL (m2)	COMÚN (m2)	TOTAL (m2)
S. EDIFICADA SUBTERRÁNEO (S)			
S. EDIFICADA SOBRE TERRENO (1er piso + pisos superiores)	289.23		289.23
S. EDIFICADA TOTAL	289.23		289.23
SUPERFICIE OCUPACIÓN SOLO EN PRIMER PISO (m2)	119.37	SUPERFICIE TOTAL DEL PREDIO O LOS PREDIOS (m2)	125.75

S. EDIFICADA SUBTERRÁNEO (S) (agregar hoja adicional si hubiere más subterráneos)

S. Edificada por nivel o piso	ÚTIL (m2)	COMÚN (m2)	TOTAL (m2)
nivel o piso -1			
nivel o piso -2			
nivel o piso -3			
nivel o piso -4			
nivel o piso -5			
TOTAL			

S. EDIFICADA SOBRE TERRENO (agregar hoja adicional si hubiere más pisos sobre el nivel de suelo natural)

S. Edificada por nivel o piso	ÚTIL (m2)	COMÚN (m2)	TOTAL (m2)
nivel o piso 1	119.37		119.37
nivel o piso 2	119.37		119.37
nivel o piso 3	50.49		50.49
nivel o piso 4			
nivel o piso 5			
nivel o piso 6			
nivel o piso 7			
nivel o piso 8			
nivel o piso 9			
nivel o piso 10			
TOTAL	289.23		289.23

S. EDIFICADA POR DESTINO

DESTINO (S) CONTEMPLADO (S)	Residencial ART 2.1.25. OGUC	Equipamiento ART 2.1.33. OGUC	Act. Productivas ART 2.1.28. OGUC	Infraestructura ART 2.1.29. OGUC	Área verde ART 2.1.31. OGUC	Espacio Público ART 2.1.30. OGUC
SUPERFICIE EDIFICADA	289.23					

6.2 NORMAS URBANÍSTICAS

PREDIO(S) EMPLAZADO(S) EN ÁREA DE RIESGO	<input checked="" type="checkbox"/> NO	<input type="checkbox"/> SÍ	<input type="checkbox"/> PARCIAL
NORMAS URBANÍSTICAS	PROYECTADO	PERMITIDO	
DENSIDAD	NO APLICA	NO APLICA	
COEFICIENTE DE OCUPACIÓN PISOS SUPERIORES (sobre 1er piso)	NO APLICA	LIBRE	
COEFICIENTE DE OCUPACIÓN DE SUELO (1er piso)	0.95	LIBRE	
COEFICIENTE DE CONSTRUCTIBILIDAD	2.3	LIBRE	



OTRAS AUTORIZACIONES QUE FORMAN PARTE DE ESTE PERMISO (Inciso final Art. 5.1.6. de la OGUC)

<input type="checkbox"/> DEMOLICIÓN	<input type="checkbox"/> INSTALACIÓN DE FAENAS	<input type="checkbox"/> INSTALACIÓN DE GRÚAS Y SIMILARES
<input type="checkbox"/> OTRAS (especificar)		<input type="checkbox"/> EJECUCIÓN DE EXCAVACIONES, ENTIBACIONES Y SOCALZADO

CLASIFICACIÓN DE LA CONSTRUCCIÓN

CLASIFICACIÓN	m2	%(*)	VALOR m2 (**)	CLASIFICACIÓN	m2	%(*)	VALOR m2 (**)
D-3	289.23						

(*) El 100% corresponde a la superficie edificada total que se calcula según Tabla de Costos Unitarios MINVU

(**) Valor de la Tabla de Costos Unitarios MINVU vigente a la fecha de ingreso de la solicitud.

9 DERECHOS MUNICIPALES

(a) PRESUPUESTO (Calculado con Tabla Costos Unitarios MINVU)		\$	75.058.367
(b) SUBTOTAL 1 DERECHOS MUNICIPALES [(a) x (1,5% Art. 130 LGUC)]	%	\$	1.125.875
(c) DESCUENTO POR UNIDADES DE CASAS O PISOS TIPO REPETIDOS	(-)	\$	-
(d) SUBTOTAL 2 DERECHOS MUNICIPALES [(b) - (c)]		\$	1.125.875
(e) DESCUENTO 30% CON INFORME DE REVISOR INDEPENDIENTE [(d) x (30%)]	(-)	\$	-
(f) DESCUENTO MONTO CONSIGNADO AL INGRESO SOLICITUD	(-)	\$	-
(g) TOTAL DERECHOS A PAGAR [(d) - (e) - (f)]		\$	1.125.875
GIRO INGRESO MUNICIPAL NÚMERO	434	FECHA :	26-feb-2026

9.1.- CÁLCULO DE DESCUENTO POR UNIDADES REPETIDAS (Art. 130 LGUC; Art. 5.1.14. OGUC)

Unidades de Casas o pisos tipo repetidos	Porcentaje de descuentos de los derechos municipales	número máximo de unidades con descuento por tramo	DESCUENTO (\$)
1° y 2°	0%	0	
3°, 4° y 5°	10%	3	
6°, 7°, 8°, 9 y 10°	20%	5	
11 a la 20 , inclusive	30%	10	
21 a la 40 ° inclusive	40%	20	
41 o más	50%	variable	
TOTAL DESCUENTO:			

Esta tabla se debe aplicar para cada vivienda o piso tipo que se repita

10 GLOSARIO:

D.F.L.: Decreto con Fuerza de Ley	I.P.T: Instrumento de Planificación Territorial.	SAG: Servicio Agrícola y Ganadero
D.S: Decreto Supremo	LGUC: Ley General de Urbanismo y Construcciones	SEREMI: Secretaría Regional Ministerial
EISTU: Estudio de Impacto Sistema Transporte Urbano	MH: Monumento Histórico	SEIM: Sistema de Evaluación de Impacto en Movilidad.
GIM: Giro de Ingreso Municipal	MINAGRI: Ministerio de Agricultura.	ZCH: Zona de Conservación Histórica
ICH: Inmueble de Conservación Histórica	MINVU: Ministerio de Vivienda y Urbanismo	ZOIT: Zona de Interés Turístico
IMIV: Informe de Mitigación de Impacto Vial	MTT: Ministerio de Transportes y Telecomunicaciones	ZT: Zona Típica
INE: Instituto Nacional de Estadísticas	OGUC: Ordenanza General de Urbanismo y Construcciones	

NOTAS: (SOLO PARA SITUACIONES ESPECIALES)

1.- El presente autoriza el Permiso de Edificación (Obra Nueva), para la obra correspondiente a destino Residencial (Hospedaje) por 289,23m2, en 3 pisos Tipo D-3.

* Se deja constancia que el pago por aporte al espacio público Ley 20.958, se realizó por un total de \$241.884.- con giro de ingreso municipal N° 011 de fecha 26-02-2026.

PMD / RCI / KSC / JC / HOC



PEDRO MELLA DÍAZ (S)
DIRECTOR DE OBRAS MUNICIPALES



MUNICIPALIDAD DE
ALTO HOSPICIO
Nuestro mejor proyecto de Vida



Multicultural Vistos

PERMISO DE EDIFICACIÓN

OBRA NUEVA

DIRECCIÓN DE OBRAS MUNICIPALES DE:
ALTO HOSPICIO

REGIÓN: DE TARAPACÁ

NÚMERO DE RESOLUCIÓN
008
FECHA DE APROBACIÓN
26-feb-2026
ROL S.I.I
5008-23

- A) Las atribuciones emanadas del Art. 24 de la Ley Orgánica Constitucional de Municipalidades,
- B) Las disposiciones de la Ley General de Urbanismo y Construcciones en especial el Art. 116, su Ordenanza General, y el Instrumento de Planificación Territorial.
- C) La solicitud de aprobación, los planos y demás antecedentes debidamente suscritos por el propietario y los profesionales correspondientes al expediente S.P.E.-5.1.4/5.1.6. N° 044 de fecha 28/01/2026
- D) El certificado de informaciones previas N° 407 de fecha 07-mayo-2025
- E) El anteproyecto de Edificación N° _____ de fecha _____ (cuando corresponda)
- F) El informe Favorable de Revisor Independiente N° 64 vigente, de fecha 27-oct-2025 (cuando corresponda)
- G) El informe favorable de Revisor de Proyecto de Cálculo Estructural N° _____ de fecha _____ (cuando corresponda)
- H) La Resolución N° _____ de la misma fecha de esta Resolución que aprueba el loteo (con construcción simultánea).
- I) Que previo a la fecha de esta Resolución, se aprobaron las tramitaciones condicionantes para el permiso referidas a _____ de fecha _____ (fusión, subdivisión, subdivisión afecta....)
(..... subdivisión afecta, modificación, rectificación de deslindes, demolición, etc)
- J) Otros (especificar): _____

RESUELVO:

- 1 Conceder permiso para OBRA NUEVA CONSTRUCCIÓN CENTRO COMERCIAL con una
(Especificar) (Número de edificios, casas, galpones, etc)
superficie total de 229,73 m2 y de 2 pisos de altura, destinado a EQUIPAMIENTO COMERCIAL
ubicado en calle/avenida/camino _____ N° _____
Lote N° 46 manzana 19 localidad o loteo LOTEO ZAPIGA II
sector URBANO zona Z-3 del Plan regulador PLAN SECCIONAL ALTO HOSPICIO - ALTO MOLLE
(urbano o rural) Comuna o Intercomunal
aprobando los planos y demás antecedentes, que forman parte de la presente autorización mencionados en la letra C de los VISTOS de este permiso.
- 2 Dejar constancia que la obra que se aprueba PIERDE los beneficios del D.F.L.-N°2 de 1959 .
(Mantiene o pierde)
- 3 Que el presente permiso se otorga amparado en las siguientes autorizaciones especiales: _____
_____ plazos de la autorización especial _____
Art.121, Art.122, Art.123, Art.124, de la Ley General de Urbanismo y Construcciones, otros (especificar).
- 4 Que el proyecto que se aprueba se ajusta al citado anteproyecto aprobado (cuando corresponda).
- 5 Antecedentes del Proyecto
NOMBRE DEL PROYECTO : CENTRO COMERCIAL 2949

5.1 DATOS DEL PROPIETARIO:

NOMBRE O RAZÓN SOCIAL DEL PROPIETARIO		R.U.T.	
INVERSIONES MANHATTAN SPA Y OTROS (*)		76.515.684-K Y OTROS (*)	
REPRESENTANTE LEGAL DEL PROPIETARIO		R.U.T.	
EDUARDO FERREIRA RODRIGUEZ			
DIRECCIÓN: Nombre de la vía	N°	Local/ Of/ Depto	Localidad
COMUNA	CORREO ELECTRÓNICO	TELÉFONO FIJO	TELÉFONO CELULAR
ALTO HOSPICIO	-	-	-
PERSONERÍA DEL REPRESENTANTE LEGAL :	SE ACREDITÓ MEDIANTE _____ DE FECHA _____ Y REDUCIDA A ESCRITURA PÚBLICA		
CON FECHA	ANTE EL NOTARIO SR (A)		

5.2 INDIVIDUALIZACIÓN DE LOS PROFESIONALES

NOMBRE O RAZÓN SOCIAL de la empresa del ARQUITECTO (cuando corresponda)	R.U.T
NOMBRE DEL PROFESIONAL ARQUITECTO RESPONSABLE	R.U.T
ALEJANDRO BARBERA PALMA	42.872.5
NOMBRE DEL CALCULISTA	R.U.T
JUAN PABLO GONZALEZ	
NOMBRE DEL CONSTRUCTOR (*)	R.U.T
ART. 12, 1-O.G.U.C	



MUNICIPALIDAD DE
ALTO HOSPIICIO
Nuestro mejor proyecto de vida
Multicultural

NOMBRE DEL INSPECTOR TÉCNICO DE OBRA (*)	INSCRIPCIÓN REGISTRO	
	CATEGORÍA	N°
NOMBRE DEL REVISOR INDEPENDIENTE (cuando corresponda)	REGISTRO	CATEGORÍA
ANITA EHRlich BRICEÑO	18-1	2DA
NOMBRE O RAZÓN SOCIAL DEL REVISOR DEL PROYECTO DE CÁLCULO ESTRUCTURAL (cuando corresponda)	REGISTRO	CATEGORÍA
NOMBRE DEL PROFESIONAL RESPONSABLE DE LA REVISIÓN DEL PROYECTO DE CÁLCULO ESTRUCTURAL	R.U.T	

(*) Podrá individualizarse hasta antes del inicio de las obras.

6 CARACTERÍSTICAS DEL PROYECTO DE OBRA NUEVA

EDIFICIOS DE USO PÚBLICO	<input type="checkbox"/> TODO	<input type="checkbox"/> PARTE	<input checked="" type="checkbox"/> NO ES EDIFICIO DE USO PÚBLICO		
CARGA DE OCUPACIÓN TOTAL DE LAS EDIFICACIONES (personas) según artículo 4.2.4. OGUC.	65,17	DENSIDAD DE OCUPACIÓN (personas/hectárea)	1470		
CRECIMIENTO URBANO	<input type="checkbox"/> NO	<input checked="" type="checkbox"/> SÍ	Explicitar: densificación / extensión		DENSIFICACIÓN
LOTEO CON CONSTRUCCIÓN SIMULTÁNEA	<input type="checkbox"/> SÍ	<input checked="" type="checkbox"/> NO	LOTEO DFL 2	<input type="checkbox"/> SÍ	<input checked="" type="checkbox"/> NO
PROYECTO, se desarrollará en etapas:	<input type="checkbox"/> SÍ	<input checked="" type="checkbox"/> NO	cantidad de etapas		
ETAPAS CON MITIGACIONES PARCIALES (a considerar en IMIV, art. 173 LGUC)			Etapas art 9° del DS 167 (MTT) de 2016		

6.1 SUPERFICIES

SUPERFICIE	ÚTIL (m2)	COMÚN (m2)	TOTAL (m2)
S. EDIFICADA SUBTERRÁNEO (S)			
S. EDIFICADA SOBRE TERRENO (1er piso + pisos superiores)	209,30	20,43	229,73
S. EDIFICADA TOTAL	209,30	20,43	229,73
SUPERFICIE OCUPACIÓN SOLO EN PRIMER PISO (m2)	135,15	SUPERFICIE TOTAL DEL PREDIO O LOS PREDIOS (m2)	168,60

S. EDIFICADA SUBTERRÁNEO (S) (agregar hoja adicional si hubiere más subterráneos)

S. Edificada por nivel o piso	ÚTIL (m2)	COMÚN (m2)	TOTAL (m2)
nivel o piso -1			
nivel o piso -2			
nivel o piso -3			
nivel o piso -4			
nivel o piso -5			
TOTAL			

S. EDIFICADA SOBRE TERRENO (agregar hoja adicional si hubiere más pisos sobre el nivel de suelo natural)

S. Edificada por nivel o piso	ÚTIL (m2)	COMÚN (m2)	TOTAL (m2)
nivel o piso 1	126,06	9,09	135,15
nivel o piso 2	83,24	11,34	94,58
nivel o piso 3			
nivel o piso 4			
nivel o piso 5			
nivel o piso 6			
nivel o piso 7			
nivel o piso 8			
nivel o piso 9			
nivel o piso 10			
TOTAL	209,30	20,43	229,73

S. EDIFICADA POR DESTINO

DESTINO (S) CONTEMPLADO (S)	Residencial ART 2.1.25. OGUC	Equipamiento ART. 2.1.33. OGUC	Act. Productivas ART 2.1.28. OGUC	Infraestructura ART 2.1.29. OGUC	Área verde ART 2.1.31. OGUC	Espacio Público ART 2.1.30. OGUC
SUPERFICIE EDIFICADA		229,73				

6.2 NORMAS URBANÍSTICAS

PREDIO(S) EMPLAZADO(S) EN ÁREA DE RIESGO	<input checked="" type="checkbox"/> NO	<input type="checkbox"/> SÍ	<input type="checkbox"/> PARCIAL
NORMAS URBANÍSTICAS	PROYECTADO	PERMITIDO	
DENSIDAD	-	NO APLICA	
COEFICIENTE DE OCUPACIÓN PISOS SUPERIORES (sobre 1er piso)	-	LIBRE	
COEFICIENTE DE OCUPACIÓN DE SUELO (1er piso)	0,80	1,00	
COEFICIENTE DE CONSTRUCTIBILIDAD	1,36	2,30	



MUNICIPALIDAD DE ALTO HOSPIICIO
 Nuestro mejor proyecto es el futuro
 Multicultural

DISTANCIAMIENTOS	CUMPLE	ART. 2.6.3. O.G.U.C.
RASANTE	80°	80°
SISTEMA DE AGRUPAMIENTO	CONTINUO	A-P-C
ADOSAMIENTO	CONTINUO	NO SE PERMITE
ANTEPARDIN	NO APLICA	NO EXIGIBLE
ESTACIONAMIENTOS AUTOMÓVILES	7,18 MTS.	10,50 MTS.
ESTACIONAMIENTOS BICICLETAS	5	1 C/39 M2 ÚTILES
ESTACIONAMIENTOS OTROS VEHÍCULOS (ESPECIFICAR)	9	ART. 2.4.1. BIS O.G.U.C.
ESTACIONAMIENTOS PARA PERSONAS CON DISCAPACIDAD	-	-
ESTACIONAMIENTOS PARA PERSONAS CON DISCAPACIDAD	1	ART. 2.4.2. O.G.U.C.

DESCUENTO ESTACIONAMIENTO PARA AUTOMÓVILES POR ESTACIONAMIENTO PARA BICICLETAS	<input checked="" type="checkbox"/> SÍ	<input type="checkbox"/> NO	CANTIDAD DESCONTADA	3
--	--	-----------------------------	---------------------	---

6.3 USO DE SUELO Y DESTINO(S) CONTEMPLADOS(S)

TIPO DE USO	Residencial ART 2.1.25. OGUC	Equipamiento ART. 2.1.33. OGUC	Act. Productivas ART 2.1.28. OGUC	Infraestructura ART 2.1.29. OGUC	Area verde ART 2.1.31. OGUC	Espacio Público ART 2.1.30. OGUC
CLASE / DESTINO		C. COMERCIAL				
ACTIVIDAD		COMERCIO				
ESCALA (Art. 2.1.36. OGUC)		BÁSICO				

6.4 PROTECCIONES OFICIALES

<input checked="" type="checkbox"/> NO	<input type="checkbox"/> Sí, especificar	<input type="checkbox"/> ZCH	<input type="checkbox"/> ICH	<input type="checkbox"/> ZOIT	<input type="checkbox"/> OTRO; especificar
<input type="checkbox"/> MONUMENTO NACIONAL:	<input type="checkbox"/> ZT	<input type="checkbox"/> MH	<input type="checkbox"/> SANTUARIO DE LA NATURALEZA		

6.5 FORMA DE CUMPLIMIENTO ARTÍCULO 70° LGUC (*)

CESIÓN <input type="checkbox"/>	APORTE <input checked="" type="checkbox"/>	OTRO ESPECIFICAR: <input type="checkbox"/>
---------------------------------	--	--

(*) SÓLO EN CASO DE PROYECTOS QUE CONLLEVEN CRECIMIENTO URBANO POR DENSIFICACIÓN (exigible conforme a plazos del Artículo primero transitorio de la Ley N° 20.958)

6.6 CÁLCULO DEL PORCENTAJE DE CESIÓN OBRA NUEVA

(sólo en casos de proyectos de crecimiento urbano por densificación)

Exigible conforme a plazos del Artículo primero transitorio de la Ley N° 20.958 (artículo 2.2.5. Bis OGUC)

PROYECTO	PORCENTAJE DE CESIÓN
(a) <input checked="" type="checkbox"/> CON DENSIDAD DE OCUPACIÓN HASTA 8.000 Personas/Hectárea	(DENSIDAD DE OCUPACIÓN) $\frac{1470}{2000} \times 11 = 8,09\%$
(b) <input type="checkbox"/> CON DENSIDAD DE OCUPACIÓN SOBRE 8.000 Personas/Hectárea	44%

Nota 1: En el proyecto de edificación de Obra Nueva, se debe efectuar el cálculo de la edificación completa.

Nota 2: Para calcular la Densidad de Ocupación, se debe considerar la carga de ocupación (según art. 4.2.4. de la OGUC) que se incrementa en el o los terrenos del proyecto, sin considerar en el cálculo, la cantidad de personas que ocupaban las edificaciones existentes, incluso si estas fuesen demolidas para materializar el proyecto. Sólo podrá descontarse la carga de ocupación de edificaciones a demoler, en los casos que el permiso de demolición se solicite en forma conjunta con la solicitud de permiso de edificación, y se adjunten los antecedentes respectivos a dicha solicitud, conforme al inciso final del artículo 5.1.6. y al inciso tercero del artículo 5.1.4., ambos de la O.G.U.C.

Nota 3: La Densidad de Ocupación, se obtiene de la siguiente fórmula: $\frac{\text{Carga de ocupación del proyecto calculada según el art. 4.2.4. de la OGUC} \times 10.000}{\text{Superficie del terreno (que considera el terreno más la superficie exterior hasta el eje del espacio público adyacente existente o previsto en el IPT hasta un máximo de 30 m)}}$

6.7 CÁLCULO DEL APORTE (EN LOS CASOS QUE CORRESPONDA)

(c) AVALÚO FISCAL VIGENTE A LA FECHA DE LA SOLICITUD DEL PERMISO, CORRESPONDIENTE AL O LOS TERRENOS (no se debe incluir valor de edificaciones existentes)	\$ 23.689.531	(d) PORCENTAJE DE BENEFICIO POR CONSTRUCTIBILIDAD	- %
(e) AVALÚO FISCAL INCREMENTADO, CORRESPONDIENTE AL O LOS TERRENOS (*) [(c) + ((c) x (d))]	\$ 23.689.531	8,09 %	\$ 1.916.483
	X	% DE CESIÓN [(a) o (b)]	= APORTE EQUIVALENTE EN DINERO [(e) x ((a) o (b))]

(*) El Avaluó Fiscal debe incrementarse en la misma proporción que el aumento de constructibilidad obtenido por un beneficio normativo (inciso 2° art. 2.2.5. Bis C. OGUC)

6.8 INCENTIVOS NORMATIVOS DEL IPT, A LOS QUE SE ACOGE EL PROYECTO

(Art. 184 LGUC)

BENEFICIO	CONDICIÓN PARA OPTAR AL BENEFICIO:
BENEFICIO	CONDICIÓN PARA OPTAR AL BENEFICIO:
BENEFICIO	CONDICIÓN PARA OPTAR AL BENEFICIO:

6.9 DISPOSICIONES ESPECIALES A QUE SE ACOGE EL PROYECTO

<input type="checkbox"/> D.F.L-N°2 de 1959	<input type="checkbox"/> Conjunto Armónico	<input type="checkbox"/> Proyección Sombras Art. 2.6.11. OGUC	<input type="checkbox"/> Segunda Vivienda Art. 6.2.4. OGUC
<input type="checkbox"/> Ley N° 19.537 Copropiedad Inmobiliaria	<input type="checkbox"/> Beneficio Fusión Art. 63 LGUC	<input type="checkbox"/> Conj. Viv. Econ. Art. 6.1.8. OGUC	<input type="checkbox"/> Art. 2.4.1. OGUC Inciso Segundo
<input type="checkbox"/> Art. 6.6.1. OGUC, según resolución N°	(V y U) de fecha	vigente hasta	
<input type="checkbox"/> Otro ; especificar			

6.10 NÚMERO DE UNIDADES TOTALES POR DESTINO

Art 6° letra L- D.S. N° 167 de 2016 MTT

VIVIENDAS	BODEGAS	OFICINAS	LOCALES COMERCIALES	Otro; especificar	TOTAL UNIDADES
			3	N°	3
ESTACIONAMIENTOS para automóviles	5	Otros Estacionamientos exigidos (IPT):	Especificar	Cantidad	Especificar
ESTACIONAMIENTOS para bicicletas	9	DISCAPACIDAD		1	

6.11 PARA PROYECTOS DE CONDOMINIO TIPO B

SUPERFICIE TOTAL DE TERRENO	CANTIDAD DE SITIOS RESULTANTES
-----------------------------	--------------------------------



OTRAS AUTORIZACIONES QUE FORMAN PARTE DE ESTE PERMISO (Inciso final Art. 5.1.6. de la OGUC)

<input type="checkbox"/> DEMOLICIÓN	<input type="checkbox"/> INSTALACIÓN DE FAENAS	<input type="checkbox"/> INSTALACIÓN DE GRÚAS Y SIMILARES
<input type="checkbox"/> OTRAS (especificar)	<input type="checkbox"/> EJECUCIÓN DE EXCAVACIONES, ENTIBACIONES Y SOCALZADO	

MUNICIPALIDAD DE ALTO HOSPIICIO

ALTO HOSPIICIO

Nuestro mejor proyecto de vida



Multicultural

CLASIFICACIÓN	m2	%(*)	VALOR m2 (**)	CLASIFICACIÓN	m2	%(*)	VALOR m2 (**)
B3	229,73						

(*) El 100% corresponde a la superficie edificada total que se calcula según Tabla de Costos Unitarios MINVU
 (**) Valor de la Tabla de Costos Unitarios MINVU vigente a la fecha de ingreso de la solicitud.

9 DERECHOS MUNICIPALES

(a) PRESUPUESTO (Calculado con Tabla Costos Unitarios MINVU)		\$	68.131.486
(b) SUBTOTAL 1 DERECHOS MUNICIPALES [(a) x (1,5% Art. 130 LGUC)]	%	\$	1.021.972
(c) DESCUENTO POR UNIDADES DE CASAS O PISOS TIPO REPETIDOS	(-)	\$	
(d) SUBTOTAL 2 DERECHOS MUNICIPALES [(b) - (c)]		\$	1.021.972
(e) DESCUENTO 30% CON INFORME DE REVISOR INDEPENDIENTE [(d) x(30%)]	(-)	\$	306.592
(f) DESCUENTO MONTO CONSIGNADO AL INGRESO SOLICITUD	(-)	\$	
(g) TOTAL DERECHOS A PAGAR [(d) - (e) - (f)]		\$	715.380
GIRO INGRESO MUNICIPAL NÚMERO	449	FECHA :	26-feb-2026

9.1.- CÁLCULO DE DESCUENTO POR UNIDADES REPETIDAS (Art. 130 LGUC; Art. 5.1.14. OGUC)

Unidades de Casas o pisos tipo repetidos	Porcentaje de descuentos de los derechos municipales	número máximo de unidades con descuento por tramo	DESCUENTO (\$)
1° y 2°	0%	0	
3°, 4° y 5°	10%	1	
6°, 7°, 8°, 9 y 10°	20%	2	
11 a la 20 , inclusive	30%	10	
21 a la 40 ° inclusive	40%	20	
41 o más	50%	variable	
TOTAL DESCUENTO:			

Esta tabla se debe aplicar para cada vivienda o piso tipo que se repita

10 GLOSARIO:

D.F.L.: Decreto con Fuerza de Ley	I.P.T: Instrumento de Planificación Territorial.	SAG: Servicio Agrícola y Ganadero
D.S: Decreto Supremo	LGUC: Ley General de Urbanismo y Construcciones	SEREMI: Secretaría Regional Ministerial
EISTU: Estudio de Impacto Sistema Transporte Urbano	MH: Monumento Histórico	SEIM: Sistema de Evaluación de Impacto en Movilidad.
GIM: Giro de Ingreso Municipal	MINAGRI: Ministerio de Agricultura.	ZCH: Zona de Conservación Histórica
ICH: Inmueble de Conservación Histórica	MINVU: Ministerio de Vivienda y Urbanismo	ZOIT: Zona de Interés Turístico
IMIV: Informe de Mitigación de Impacto Vial	MTT: Ministerio de Transportes y Telecomunicaciones	ZT: Zona Típica
INE: Instituto Nacional de Estadísticas	OGUC: Ordenanza General de Urbanismo y Construcciones	

NOTAS: (SOLO PARA SITUACIONES ESPECIALES)

1.- EL PRESENTE CERTIFICADO AUTORIZA EL PERMISO DE EDIFICACIÓN, OBRA NUEVA CONSTRUCCIÓN CENTRO COMERCIAL POR UN TOTAL DE 229,73 M2 EN 2 PISOS, TIPO B-3.-

2.- SE DEJA CONSTANCIA QUE EL APOORTE A ESPACIO PÚBLICO FUE CANCELADO POR UN TOTAL DE \$1.916.483, MEDIANTE GIRO DE INGRESO MUNICIPAL N° 12 DE FECHA 26/02/2026 Y EQUIVALE A UN 8,09% DE CESIÓN DE TERRENO.-

(*) PROPIETARIOS: INVERSIONES INVERNOVA SPA, RUT 76.274.339-6 / INVERSIONES HUGOBA SPA, RUT 76.327.345-8 / ASESORÍA EN INVERSIONES ULTRA SPA, RUT 76.772.311-3.-

PMD/GBS/HFC/RCI/HAA



Handwritten signature of Pedro Mella Díaz in blue ink.

PEDRO MELLA DÍAZ

DIRECTOR DE OBRAS MUNICIPALES



PERMISO DE EDIFICACIÓN

OBRA NUEVA

DIRECCIÓN DE OBRAS MUNICIPALES DE:
ALTO HOSPICIO

REGIÓN: DE TARAPACÁ

NÚMERO DE RESOLUCIÓN
009
FECHA DE APROBACIÓN
27-feb-2026
ROL S.I.I
6280-2

MUNICIPALIDAD DE
ALTO HOSPICIO
Nuestro mejor proyecto de Vida



VISTOS

- A) Las atribuciones emanadas del Art. 24 de la Ley Orgánica Constitucional de Municipalidades,
- B) Las disposiciones de la Ley General de Urbanismo y Construcciones en especial el Art. 116, su Ordenanza General, y el Instrumento de Planificación Territorial.
- C) La solicitud de aprobación, los planos y demás antecedentes debidamente suscritos por el propietario y los profesionales correspondientes al expediente S.P.E.-5.1.4/5.1.6. N° 055 del 19-02-2026
- D) El certificado de informaciones previas N° 137 de fecha 19-feb-2026
- E) El anteproyecto de Edificación N° de fecha (cuando corresponda)
- F) El informe Favorable de Revisor Independiente N° vigente, de fecha (cuando corresponda)
- G) El informe favorable de Revisor de Proyecto de Cálculo Estructural N° de fecha (cuando corresponda)
- H) La Resolución N° de la misma fecha de esta Resolución que aprueba el loteo (con construcción simultánea).
- I) Que previo a la fecha de esta Resolución, se aprobaron las tramitaciones condicionantes para el permiso referidas a de fecha (fusión, subdivisión, subdivisión afecta...)
(..... subdivisión afecta, modificación, rectificación de deslindes, demolición, etc)
- J) Otros (especificar):

RESUELVO:

- 1 Conceder permiso para HOSPEDAJE Y 2 LOCALES COMERCIALES con una superficie total de 332,80 m2 y de 3 pisos de altura, destinado a HOSPEDAJE Y 2 LOCALES COMERCIALES ubicado en calle/avenida/camino N° Lote N° 11 manzana 52 localidad o loteo LOTEO LA PAMPA sector URBANO zona Z-3 del Plan regulador SECCIONAL ALTO HOSPICIO - ALTO MOLLE aprobando los planos y demás antecedentes, que forman parte de la presente autorización mencionados en la letra C de los VISTOS de este permiso.
- 2 Dejar constancia que la obra que se aprueba PIERDE los beneficios del D.F.L.-N°2 de 1959 .
- 3 Que el presente permiso se otorga amparado en las siguientes autorizaciones especiales: plazos de la autorización especial Art.121, Art.122, Art.123, Art.124, de la Ley General de Urbanismo y Construcciones, otros (especificar).
- 4 Que el proyecto que se aprueba se ajusta al citado anteproyecto aprobado (cuando corresponda).
- 5 Antecedentes del Proyecto
NOMBRE DEL PROYECTO : HOSPEDAJE Y 2 LOCALES COMERCIALES

5.1 DATOS DEL PROPIETARIO:

NOMBRE O RAZÓN SOCIAL DEL PROPIETARIO		R.U.T.	
ALFREDO SALCEDO ALDABA			
REPRESENTANTE LEGAL DEL PROPIETARIO		R.U.T.	
DIRECCIÓN: Nombre de la vía		N°	Local/ Of/ Depto
			ALTO HOSPICIO
COMUNA	CORREO ELECTRÓNICO	TELÉFONO FIJO	TELÉFONO CELULAR
ALTO HOSPICIO			
PERSONERÍA DEL REPRESENTANTE LEGAL :		SE ACREDITÓ MEDIANTE	
		DE FECHA Y REDUCIDA A ESCRITURA PÚBLICA	
CON FECHA		ANTE EL NOTARIO SR (A)	

5.2 INDIVIDUALIZACIÓN DE LOS PROFESIONALES

NOMBRE O RAZÓN SOCIAL de la empresa del ARQUITECTO (cuando corresponda)	R.U.T.
NOMBRE DEL PROFESIONAL ARQUITECTO RESPONSABLE	R.U.T.
PRISCILA RAMOS TORREALBA	
NOMBRE DEL CALCULISTA	R.U.T.
PAULO CARRASCO DE LA CARRERA	
NOMBRE DEL CONSTRUCTOR (*)	R.U.T.



MUNICIPALIDAD DE
ALTO HOSPIICIO
Nuestro mejor proyecto de vida



NOMBRE DEL INSPECTOR TÉCNICO DE OBRA (*)	INSCRIPCIÓN REGISTRO	
	CATEGORÍA	N°
NOMBRE DEL REVISOR INDEPENDIENTE (cuando corresponda)	REGISTRO	CATEGORÍA
NOMBRE O RAZÓN SOCIAL DEL REVISOR DEL PROYECTO DE CÁLCULO ESTRUCTURAL (cuando corresponda)	REGISTRO	CATEGORÍA
NOMBRE DEL PROFESIONAL RESPONSABLE DE LA REVISIÓN DEL PROYECTO DE CÁLCULO ESTRUCTURAL	R.U.T	

(*) Podrá individualizarse hasta antes del inicio de las obras.

6 CARACTERÍSTICAS DEL PROYECTO DE OBRA NUEVA

EDIFICIOS DE USO PÚBLICO	<input type="checkbox"/> TODO	<input type="checkbox"/> PARTE	<input checked="" type="checkbox"/> NO ES EDIFICIO DE USO PÚBLICO
CARGA DE OCUPACIÓN TOTAL DE LAS EDIFICACIONES (personas) según artículo 4.2.4. OGUC.	22	DENSIDAD DE OCUPACIÓN (personas/hectárea)	748
CRECIMIENTO URBANO	<input type="checkbox"/> NO	<input checked="" type="checkbox"/> SÍ	Explicitar: densificación / extensión DENSIFICACIÓN
LOTEO CON CONSTRUCCIÓN SIMULTÁNEA	<input type="checkbox"/> SÍ	<input checked="" type="checkbox"/> NO	LOTEO/DFL 2 <input type="checkbox"/> SÍ <input type="checkbox"/> NO
PROYECTO, se desarrollará en etapas:	<input type="checkbox"/> SÍ	<input checked="" type="checkbox"/> NO	cantidad de etapas
ETAPAS CON MITIGACIONES PARCIALES (a considerar en IMIV, art. 173 LGUC)	Etapas - art 9° del DS 167 (MTT) de 2016		

6.1 SUPERFICIES

SUPERFICIE	ÚTIL (m2)	COMÚN (m2)	TOTAL (m2)
S. EDIFICADA SUBTERRÁNEO (S)			
S. EDIFICADA SOBRE TERRENO (1er piso + pisos superiores)	332,80		332,80
S. EDIFICADA TOTAL	332,80		332,80
SUPERFICIE OCUPACIÓN SOLO EN PRIMER PISO (m2)	147,92	SUPERFICIE TOTAL DEL PREDIO O LOS PREDIOS (m2)	147,92

S. EDIFICADA SUBTERRÁNEO (S) (agregar hoja adicional si hubiere más subterráneos)

S. Edificada por nivel o piso	ÚTIL (m2)	COMÚN (m2)	TOTAL (m2)
nivel o piso -1			
nivel o piso -2			
nivel o piso -3			
nivel o piso -4			
nivel o piso -5			
TOTAL			

S. EDIFICADA SOBRE TERRENO (agregar hoja adicional si hubiere más pisos sobre el nivel de suelo natural)

S. Edificada por nivel o piso	ÚTIL (m2)	COMÚN (m2)	TOTAL (m2)
nivel o piso 1	147,92		147,92
nivel o piso 2	143,29		143,29
nivel o piso 3	41,59		41,59
nivel o piso 4			
nivel o piso 5			
nivel o piso 6			
nivel o piso 7			
nivel o piso 8			
nivel o piso 9			
nivel o piso 10			
TOTAL	332,80		332,80

S. EDIFICADA POR DESTINO

DESTINO (S) CONTEMPLADO (S)	Residencial ART 2.1.25. OGUC	Equipamiento ART. 2.1.33. OGUC	Act. Productivas ART 2.1.28. OGUC	Infraestructura ART 2.1.29. OGUC	Área verde ART 2.1.31. OGUC	Espacio Público ART 2.1.30. OGUC
SUPERFICIE EDIFICADA	262,98	69,82				

6.2 NORMAS URBANÍSTICAS

PREDIO(S) EMPLAZADO(S) EN ÁREA DE RIESGO	<input checked="" type="checkbox"/> NO	<input type="checkbox"/> SÍ	<input type="checkbox"/> PARCIAL
NORMAS URBANÍSTICAS	PROYECTADO	PERMITIDO	
DENSIDAD	NO APLICA	NO APLICA	
COEFICIENTE DE OCUPACIÓN PISOS SUPERIORES (sobre 1er piso)	NO APLICA	LIBRE	
COEFICIENTE DE OCUPACIÓN DE SUELO (1er piso)	0,25	0,25	0,25
COEFICIENTE DE CONSTRUCTIBILIDAD	2,25	2,25	2,3



MUNICIPALIDAD DE ALTO HOSPIICIO
Nuestro mejor proyecto de vida



DISTANCIAMIENTOS	Art. 2.6.3 OGUC	Art. 2.6.3 OGUC.
RASANTE	80	80
SISTEMA DE AGRUPAMIENTO	CONTINUO	A-P-C
ADOSAMIENTO	EDIF. CONTINUA (100%)	A-P-C
ANTEJARDÍN	NO APLICA	no exigible
ALTURA EN METROS Y/O PISOS	8.12	10,50m
ESTACIONAMIENTOS AUTOMÓVILES	2	2 x viv + de 140m2
ESTACIONAMIENTOS BICICLETAS	-	-
ESTACIONAMIENTOS OTROS VEHÍCULOS (ESPECIFICAR)	-	-
ESTACIONAMIENTOS PARA PERSONAS CON DISCAPACIDAD	-	-

DESCUENTO ESTACIONAMIENTO PARA AUTOMÓVILES POR ESTACIONAMIENTO PARA BICICLETAS	<input type="checkbox"/> sí	<input checked="" type="checkbox"/> NO	CANTIDAD DESCONTADA
--	-----------------------------	--	---------------------

6.3 USO DE SUELO Y DESTINO(S) CONTEMPLADOS(S)

TIPO DE USO	Residencial ART 2.1.25. OGUC	Equipamiento ART. 2.1.33. OGUC	Act. Productivas ART 2.1.28. OGUC	Infraestructura ART 2.1.29. OGUC	Area verde ART 2.1.31. OGUC	Espacio Público ART 2.1.30. OGUC
CLASE / DESTINO	HOSPEDAJE	COMERCIAL				
ACTIVIDAD		COMERCIO				
ESCALA	(Art. 2.1.36. OGUC)	BASICA				

6.4 PROTECCIONES OFICIALES

<input checked="" type="checkbox"/> NO	<input type="checkbox"/> Sí, especificar	<input type="checkbox"/> ZCH	<input type="checkbox"/> ICH	<input type="checkbox"/> ZOIT	<input type="checkbox"/> OTRO; especificar
<input type="checkbox"/> MONUMENTO NACIONAL:	<input type="checkbox"/> ZT	<input type="checkbox"/> MH	<input type="checkbox"/> SANTUARIO DE LA NATURALEZA		

6.5 FORMA DE CUMPLIMIENTO ARTÍCULO 70° LGUC (*)

CESIÓN <input type="checkbox"/>	APORTE <input checked="" type="checkbox"/>	OTRO ESPECIFICAR: <input type="checkbox"/>
---------------------------------	--	--

(*) SÓLO EN CASO DE PROYECTOS QUE CONLLEVEN CRECIMIENTO URBANO POR DENSIFICACIÓN (exigible conforme a plazos del Artículo primero transitorio de la Ley N° 20.958)

6.6 CÁLCULO DEL PORCENTAJE DE CESIÓN OBRA NUEVA

(sólo en casos de proyectos de crecimiento urbano por densificación)

Exigible conforme a plazos del Artículo primero transitorio de la Ley N° 20.958 (artículo 2.2.5. Bis OGUC)

PROYECTO	PORCENTAJE DE CESIÓN
(a) <input type="checkbox"/> CON DENSIDAD DE OCUPACIÓN HASTA 8.000 Personas/Hectárea	(DENSIDAD DE OCUPACIÓN) $\frac{748}{2000} \times 11 = 4.11\%$
(b) <input type="checkbox"/> CON DENSIDAD DE OCUPACIÓN SOBRE 8.000 Personas/Hectárea	44%

Nota 1: En el proyecto de edificación de Obra Nueva, se debe efectuar el cálculo de la edificación completa.

Nota 2: Para calcular la Densidad de Ocupación, se debe considerar la carga de ocupación (según art. 4.2.4. de la OGUC) que se incrementa en el o los terrenos del proyecto, sin considerar en el cálculo, la cantidad de personas que ocupaban las edificaciones existentes, incluso si estas fuesen demolidas para materializar el proyecto. Sólo podrá descontarse la carga de ocupación de edificaciones a demoler, en los casos que el permiso de demolición se solicite en forma conjunta con la solicitud de permiso de edificación, y se adjunten los antecedentes respectivos a dicha solicitud, conforme al inciso final del artículo 5.1.6. y al inciso tercero del artículo 5.1.4., ambos de la O.G.U.C.

Nota 3: La Densidad de Ocupación, se obtiene de la siguiente fórmula: $\frac{\text{Carga de ocupación del proyecto calculada según el art. 4.2.4. de la OGUC}}{\text{Superficie del terreno (que considera el terreno más la superficie exterior hasta el eje del espacio público adyacente existente o previsto en el IPT hasta un máximo de 30 m)}} \times 10.000$ (Art. 2.2.5. Bis OGUC)

6.7 CÁLCULO DEL APORTE (EN LOS CASOS QUE CORRESPONDA)

(c) AVALÚO FISCAL VIGENTE A LA FECHA DE LA SOLICITUD DEL PERMISO, CORRESPONDIENTE AL O LOS TERRENOS (no se debe incluir valor de edificaciones existentes)	\$ 16.972.379	(d) PORCENTAJE DE BENEFICIO POR CONSTRUCTIBILIDAD	%
(e) AVALÚO FISCAL INCREMENTADO, CORRESPONDIENTE AL O LOS TERRENOS (*) [(c) + ((c) x (d))]	X	4.11 % % DE CESIÓN [(a) o (b)]	= \$ 697.565 APORTE EQUIVALENTE EN DINERO [(e) x ((a) o (b))]

(*) El Avalúo Fiscal debe incrementarse en la misma proporción que el aumento de constructibilidad obtenido por un beneficio normativo (inciso 2° art. 2.2.5. Bis C. OGUC)

6.8 INCENTIVOS NORMATIVOS DEL IPT, A LOS QUE SE ACOGE EL PROYECTO

(Art. 184 LGUC)

BENEFICIO	CONDICIÓN PARA OPTAR AL BENEFICIO:
BENEFICIO	CONDICIÓN PARA OPTAR AL BENEFICIO:
BENEFICIO	CONDICIÓN PARA OPTAR AL BENEFICIO:

6.9 DISPOSICIONES ESPECIALES A QUE SE ACOGE EL PROYECTO

<input type="checkbox"/> D.F.L.-N°2 de 1959	<input type="checkbox"/> Conjunto Armónico	<input type="checkbox"/> Proyección Sombras Art. 2.6.11. OGUC	<input type="checkbox"/> Segunda Vivienda Art. 6.2.4. OGUC
<input type="checkbox"/> Ley N° 19.537 Copropiedad Inmobiliaria	<input type="checkbox"/> Beneficio Fusión Art. 63 LGUC	<input type="checkbox"/> Conj. Viv. Econ. Art. 6.1.8. OGUC	<input type="checkbox"/> Art. 2.4.1. OGUC Inciso Segundo
<input type="checkbox"/> Art. 6.6.1. OGUC, según resolución N°	(V y U) de fecha	vigente hasta	
<input type="checkbox"/> Otro ; especificar			

6.10 NÚMERO DE UNIDADES TOTALES POR DESTINO

Art 6° letra L- D. S. N° 167 de 2016 MTT

VIVIENDAS	BODEGAS	OFICINAS	LOCALES COMERCIALES	Otro; especificar	HOSPEDAJE	TOTAL UNIDADES
		2		N°	1	3
ESTACIONAMIENTOS para automóviles	2	Otros Estacionamientos exigidos (IPT):	Especificar	Cantidad	Especificar	Cantidad
ESTACIONAMIENTOS para bicicletas						

6.11 PARA PROYECTOS DE CONDOMINIO TIPO B

SUPERFICIE TOTAL DE TERRENO	CANTIDAD DE SITIOS RESULTANTES
-----------------------------	--------------------------------



OTRAS AUTORIZACIONES QUE FORMAN PARTE DE ESTE PERMISO (Inciso final Art. 5.1.6. de la OGUC)

<input type="checkbox"/> DEMOLICIÓN	<input type="checkbox"/> INSTALACIÓN DE FAENAS	<input type="checkbox"/> INSTALACIÓN DE GRÚAS Y SIMILARES
<input type="checkbox"/> OTRAS (especificar)	<input type="checkbox"/> EJECUCIÓN DE EXCAVACIONES, ENTIBACIONES Y SOCIALIZADO	

CLASIFICACIÓN DE LA CONSTRUCCIÓN

CLASIFICACIÓN	m2	%(*)	VALOR m2 (**)	CLASIFICACIÓN	m2	%(*)	VALOR m2 (**)
D-3	332,80						

(*) El 100% corresponde a la superficie edificada total que se calcula según Tabla de Costos Unitarios MINVU
(**) Valor de la Tabla de Costos Unitarios MINVU vigente a la fecha de ingreso de la solicitud.

9 DERECHOS MUNICIPALES

(a) PRESUPUESTO (Cálculado con Tabla Costos Unitarios MINVU)		\$	86.365.261
(b) SUBTOTAL 1 DERECHOS MUNICIPALES [(a) x (1,5% Art. 130 LGUC)]	%	\$	1.295.479
(c) DESCUENTO POR UNIDADES DE CASAS O PISOS TIPO REPETIDOS	(-)	\$	-
(d) SUBTOTAL 2 DERECHOS MUNICIPALES [(b) - (c)]		\$	1.295.479
(e) DESCUENTO 30% CON INFORME DE REVISOR INDEPENDIENTE [(d) x (30%)]	(-)	\$	-
(f) DESCUENTO MONTO CONSIGNADO AL INGRESO SOLICITUD	(-)	\$	-
(g) TOTAL DERECHOS A PAGAR [(d) - (e) - (f)]		\$	1.295.479
GIRO INGRESO MUNICIPAL NÚMERO	433	FECHA:	27-feb-2026

9.1.- CÁLCULO DE DESCUENTO POR UNIDADES REPETIDAS (Art. 130 LGUC; Art. 5.1.14. OGUC)

Unidades de Casas o pisos tipo repetidos	Porcentaje de descuentos de los derechos municipales	número máximo de unidades con descuento por tramo	DESCUENTO (\$)
1° y 2°	0%	0	
3°, 4° y 5°	10%	3	
6°, 7°, 8°, 9 y 10°	20%	5	
11 a la 20 , inclusive	30%	10	
21 a la 40 ° inclusive	40%	20	
41 o más	50%	variable	
TOTAL DESCUENTO:			

Esta tabla se debe aplicar para cada vivienda o piso tipo que se repita

10 GLOSARIO:

D.F.L.: Decreto con Fuerza de Ley	I.P.T: Instrumento de Planificación Territorial.	SAG: Servicio Agrícola y Ganadero
D.S: Decreto Supremo	LGUC: Ley General de Urbanismo y Construcciones	SEREMI: Secretaría Regional Ministerial
EISTU: Estudio de Impacto Sistema Transporte Urbano	MH: Monumento Histórico	SEIM: Sistema de Evaluación de Impacto en Movilidad.
GIM: Giro de Ingreso Municipal	MINAGRI: Ministerio de Agricultura.	ZCH: Zona de Conservación Histórica
ICH: Inmueble de Conservación Histórica	MINVU: Ministerio de Vivienda y Urbanismo	ZOIT: Zona de Interés Turístico
IMIV: Informe de Mitigación de Impacto Vial	MTT: Ministerio de Transportes y Telecomunicaciones	ZT: Zona Típica
INE: Instituto Nacional de Estadísticas	OGUC: Ordenanza General de Urbanismo y Construcciones	

NOTAS: (SOLO PARA SITUACIONES ESPECIALES)

1.- El presente autoriza el Permiso de Edificación (Obra Nueva), para la obra correspondiente a Hospedaje y 2 Locales Comerciales por 332,80m2, en 3 pisos Tipo D-3.

* Se deja constancia que el pago por aporte al espacio público Ley 20.958, se realizó por un total de \$697.565.- con giro de ingreso municipal N° 010 de fecha 27-02-2026.

PMD / GBS / RD / KSC / JQL / HPC

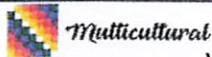


PEDRO MELLA DÍAZ (S)

DIRECTOR DE OBRAS MUNICIPALES



MUNICIPALIDAD DE
ALTO HOSPICIO
Nuestro mejor proyecto de Vida



PERMISO DE EDIFICACIÓN
OBRA NUEVA

DIRECCIÓN DE OBRAS MUNICIPALES DE:
ALTO HOSPICIO

REGIÓN: **DE TARAPACÁ**

NÚMERO DE RESOLUCIÓN
010
FECHA DE APROBACIÓN
27-feb-2026
ROL S.I.I
2342-59

VISTOS

- A) Las atribuciones emanadas del Art. 24 de la Ley Orgánica Constitucional de Municipalidades,
- B) Las disposiciones de la Ley General de Urbanismo y Construcciones en especial el Art. 116, su Ordenanza General, y el Instrumento de Planificación Territorial.
- C) La solicitud de aprobación, los planos y demás antecedentes debidamente suscritos por el propietario y los profesionales correspondientes al expediente S.P.E.-5.1.4/5.1.6. N° 054 del 18-02-2026
- D) El certificado de informaciones previas N° 129 de fecha 17-feb-2025
- E) El anteproyecto de Edificación N° _____ de fecha _____ (cuando corresponda)
- F) El informe Favorable de Revisor Independiente N° _____ vigente, de fecha _____ (cuando corresponda)
- G) El informe favorable de Revisor de Proyecto de Cálculo Estructural N° _____ de fecha _____ (cuando corresponda)
- H) La Resolución N° _____ de la misma fecha de esta Resolución que aprueba el loteo (con construcción simultánea).
- I) Que previo a la fecha de esta Resolución, se aprobaron las tramitaciones condicionantes para el permiso referidas a _____ de fecha _____ (fusión, subdivisión, subdivisión afecta....)
(..... subdivisión afecta, modificación, rectificación de deslindes, demolición, etc)
- J) Otros (especificar): _____

RESUELVO:

- 1 Conceder permiso para GALPÓN COMERCIAL (Especificar) _____ (Número de edificios, casas, galpones, etc) con una superficie total de 748.62 m² y de 1 pisos de altura, destinado a GALPÓN COMERCIAL ubicado en calle/avenida/camino _____ N° _____ Lote N° A-58 manzana _____ localidad o loteo ALTO MOLLE sector URBANO zona Z-7 del Plan regulador SECCIONAL ALTO HOSPICIO - ALTO MOLLE (urbano o rural) Comuna o Intercorrunal
- aprobando los planos y demás antecedentes, que forman parte de la presente autorización mencionados en la letra C de los VISTOS de este permiso.

- 2 Dejar constancia que la obra que se aprueba PIERDE los beneficios del D.F.L.-N°2 de 1959. (Mantiene o pierde)
- 3 Que el presente permiso se otorga amparado en las siguientes autorizaciones especiales: _____ plazos de la autorización especial _____ Art.121, Art.122, Art.123, Art.124, de la Ley General de Urbanismo y Construcciones, otros (especificar).
- 4 Que el proyecto que se aprueba se ajusta al citado anteproyecto aprobado (cuando corresponda).

5 Antecedentes del Proyecto

NOMBRE DEL PROYECTO : GALPÓN COMERCIAL

5.1 DATOS DEL PROPIETARIO:

NOMBRE O RAZÓN SOCIAL DEL PROPIETARIO		R.U.T.	
NATIVIDAD CONDORI MICHAGA			
REPRESENTANTE LEGAL DEL PROPIETARIO		R.U.T.	
DIRECCIÓN: Nombre de la vía		N°	Local/ Of/ Depto
			ALTO HOSPICIO
COMUNA	CORREO ELECTRÓNICO	TELÉFONO FIJO	TELÉFONO CELULAR
ALTO HOSPICIO			
PERSONERÍA DEL REPRESENTANTE LEGAL :		SE ACREDITÓ MEDIANTE _____ DE FECHA _____ Y REDUCIDA A ESCRITURA PÚBLICA	
CON FECHA _____ ANTE EL NOTARIO SR (A)			

5.2 INDIVIDUALIZACIÓN DE LOS PROFESIONALES

NOMBRE O RAZÓN SOCIAL de la empresa del ARQUITECTO (cuando corresponda)	R.U.T.
NOMBRE DEL PROFESIONAL ARQUITECTO RESPONSABLE	R.U.T.
PRISCILA RAMOS TORREALBA	
NOMBRE DEL CALCULISTA	R.U.T.
JASON APABLAZA VEAS	
NOMBRE DEL CONSTRUCTOR (*)	R.U.T.



MUNICIPALIDAD DE
ALTO HOSPIICIO
Nuestro mejor proyecto de vida



NOMBRE DEL INSPECTOR TÉCNICO DE OBRA (*)	INSCRIPCIÓN REGISTRO	
	CATEGORÍA	N°
NOMBRE DEL REVISOR INDEPENDIENTE (cuando corresponda)	REGISTRO	CATEGORÍA
NOMBRE O RAZÓN SOCIAL DEL REVISOR DEL PROYECTO DE CÁLCULO ESTRUCTURAL (cuando corresponda)	REGISTRO	CATEGORÍA
NOMBRE DEL PROFESIONAL RESPONSABLE DE LA REVISIÓN DEL PROYECTO DE CÁLCULO ESTRUCTURAL	R.U.T	

(*) Podrá individualizarse hasta antes del inicio de las obras.

6 CARACTERÍSTICAS DEL PROYECTO DE OBRA NUEVA

EDIFICIOS DE USO PÚBLICO	<input type="checkbox"/> TODO	<input type="checkbox"/> PARTE	<input checked="" type="checkbox"/> NO ES EDIFICIO DE USO PÚBLICO
CARGA DE OCUPACIÓN TOTAL DE LAS EDIFICACIONES <small>(personas) según artículo 4.2.4, OGUC.</small>	22	DENSIDAD DE OCUPACIÓN <small>(personas/hectárea)</small>	24.74
CRECIMIENTO URBANO	<input type="checkbox"/> NO	<input checked="" type="checkbox"/> SÍ	Explicitar: densificación / extensión
LOTEO CON CONSTRUCCIÓN SIMULTÁNEA	<input type="checkbox"/> SÍ	<input checked="" type="checkbox"/> NO	LOTEO DFL 2 <input type="checkbox"/> SÍ <input type="checkbox"/> NO
PROYECTO, se desarrollará en etapas:	<input type="checkbox"/> SÍ	<input checked="" type="checkbox"/> NO	cantidad de etapas
ETAPAS CON MITIGACIONES PARCIALES <small>(a considerar en IMIV, art. 173.LGUC)</small>		Etapas: art 9° del DS 167 (MTT) de 2016	

6.1 SUPERFICIES

SUPERFICIE	ÚTIL (m2)	COMÚN (m2)	TOTAL (m2)
S. EDIFICADA SUBTERRÁNEO (S)			
S. EDIFICADA SOBRE TERRENO <small>(1er piso + pisos superiores)</small>	718.62		718.62
S. EDIFICADA TOTAL	718.62		718.62

SUPERFICIE OCUPACIÓN SOLO EN PRIMER PISO (m2)	718.62	SUPERFICIE TOTAL DEL PREDIO O LOS PREDIOS (m2)	4880.25
---	--------	--	---------

S. EDIFICADA SUBTERRÁNEO (S) (agregar hoja adicional si hubiere más subterráneos)

S. Edificada por nivel o piso	ÚTIL (m2)	COMÚN (m2)	TOTAL (m2)
nivel o piso -1			
nivel o piso -2			
nivel o piso -3			
nivel o piso -4			
nivel o piso -5			
TOTAL			

S. EDIFICADA SOBRE TERRENO (agregar hoja adicional si hubiere más pisos sobre el nivel de suelo natural)

S. Edificada por nivel o piso	ÚTIL (m2)	COMÚN (m2)	TOTAL (m2)
nivel o piso 1	718.62		718.62
nivel o piso 2			
nivel o piso 3			
nivel o piso 4			
nivel o piso 5			
nivel o piso 6			
nivel o piso 7			
nivel o piso 8			
nivel o piso 9			
nivel o piso 10			
TOTAL	718.62		718.62

S. EDIFICADA POR DESTINO

DESTINO (S) CONTEMPLADO (S)	Residencial ART 2.1.25. OGUC	Equipamiento ART. 2.1.33. OGUC	Act. Productivas ART 2.1.28. OGUC	Infraestructura ART 2.1.29. OGUC	Área verde ART 2.1.31. OGUC	Espacio Público ART 2.1.30. OGUC
SUPERFICIE EDIFICADA		718.62				

6.2 NORMAS URBANÍSTICAS

PREDIO(S) EMPLAZADO(S) EN ÁREA DE RIESGO	<input checked="" type="checkbox"/> NO	<input type="checkbox"/> SÍ	<input type="checkbox"/> PARCIAL
--	--	-----------------------------	----------------------------------

NORMAS URBANÍSTICAS	PROYECTADO	PERMITIDO
DENSIDAD	NO APLICA	NO APLICA
COEFICIENTE DE OCUPACIÓN PISOS SUPERIORES <small>(sobre 1er piso)</small>	NO APLICA	NO APLICA
COEFICIENTE DE OCUPACIÓN DE SUELO <small>(1er piso)</small>	0.55	0.8
COEFICIENTE DE CONSTRUCTIBILIDAD	0.15	1.0

MAH

TELÉFONO (057) 583000. FAX (057) 583000. COMUNA ALTO HOSPIICIO / PRIMERA REGION TARIACA / CHILE



MUNICIPALIDAD DE ALTO HOSPIICIO
Nuestro mejor proyecto de vida



DISTANCIAMIENTOS	Art. 2.6.3 OGUC	Art. 2.6.3 OGUC.
RASANTE	80	80
SISTEMA DE AGRUPAMIENTO	AISLADO	A-P-C
ADOSAMIENTO	ART. 2.6.2 OGUC	NO SE PERMITE
ANTEJARDÍN	NO APLICA	NO EXIGIBLE
ALTURA EN METROS Y/O PISOS	6.60	LIBRE
ESTACIONAMIENTOS AUTOMÓVILES	12	1 C/39m2
ESTACIONAMIENTOS BICICLETAS	NO APLICA	NO APLICA
ESTACIONAMIENTOS OTROS VEHICULOS (ESPECIFICAR)	-	-
ESTACIONAMIENTOS PARA PERSONAS CON DISCAPACIDAD	-	-

DESCUENTO ESTACIONAMIENTO PARA AUTOMÓVILES POR ESTACIONAMIENTO PARA BICICLETAS	<input type="checkbox"/> SÍ	<input checked="" type="checkbox"/> NO	CANTIDAD DESCONTADA
--	-----------------------------	--	---------------------

6.3 USO DE SUELO Y DESTINO(S) CONTEMPLADOS(S)

TIPO DE USO	Residencial ART 2.1.25. OGUC	Equipamiento ART. 2.1.33. OGUC	Act. Productivas ART 2.1.28. OGUC	Infraestructura ART 2.1.29. OGUC	Area verde ART 2.1.31. OGUC	Espacio Público ART 2.1.30. OGUC
CLASE / DESTINO		COMERCIO				
ACTIVIDAD		COMERCIAL				
ESCALA (Art. 2.1.36. OGUC)		BASICA				

6.4 PROTECCIONES OFICIALES

<input checked="" type="checkbox"/> NO	<input type="checkbox"/> Sí, especificar	<input type="checkbox"/> ZCH	<input type="checkbox"/> ICH	<input type="checkbox"/> ZOIT	<input type="checkbox"/> OTRO; especificar
<input type="checkbox"/> MONUMENTO NACIONAL:	<input type="checkbox"/> ZT	<input type="checkbox"/> MH	<input type="checkbox"/> SANTUARIO DE LA NATURALEZA		

6.5 FORMA DE CUMPLIMIENTO ARTÍCULO 70° LGUC (*)

CESIÓN <input type="checkbox"/>	APORTE <input checked="" type="checkbox"/>	OTRO ESPECIFICAR: <input type="checkbox"/>
---------------------------------	--	--

(*) SÓLO EN CASO DE PROYECTOS QUE CONLLEVEN CRECIMIENTO URBANO POR DENSIFICACIÓN (exigible conforme a plazos del Artículo primero transitorio de la Ley N° 20.958)

6.6 CÁLCULO DEL PORCENTAJE DE CESIÓN OBRA NUEVA (sólo en casos de proyectos de crecimiento urbano por densificación)

Exigible conforme a plazos del Artículo primero transitorio de la Ley N° 20.958 (artículo 2.2.5. Bis OGUC)

PROYECTO	PORCENTAJE DE CESIÓN
(a) <input type="checkbox"/> CON DENSIDAD DE OCUPACIÓN HASTA 8.000 Personas/Hectárea	(DENSIDAD DE OCUPACIÓN) $\frac{24.74}{2000} \times 11 = 0.14\%$
(b) <input type="checkbox"/> CON DENSIDAD DE OCUPACIÓN SOBRE 8.000 Personas/Hectárea	44%

Nota 1: En el proyecto de edificación de Obra Nueva, se debe efectuar el cálculo de la edificación completa.

Nota 2: Para calcular la Densidad de Ocupación, se debe considerar la carga de ocupación (según art. 4.2.4. de la OGUC) que se incrementa en el o los terrenos del proyecto, sin considerar en el cálculo, la cantidad de personas que ocupaban las edificaciones existentes, incluso si estas fuesen demolidas para materializar el proyecto. Sólo podrá descontarse la carga de ocupación de edificaciones a demoler, en los casos que el permiso de demolición se solicite en forma conjunta con la solicitud de permiso de edificación, y se adjunten los antecedentes respectivos a dicha solicitud, conforme al inciso final del artículo 5.1.6. y al inciso tercero del artículo 5.1.4., ambos de la O.G.U.C.

Nota 3: La Densidad de Ocupación, se obtiene de la siguiente fórmula: $\frac{\text{Carga de ocupación del proyecto calculada según el art. 4.2.4. de la OGUC}}{\text{Superficie del terreno (que considera el terreno más la superficie exterior hasta el eje del espacio público adyacente existente o previsto en el IPT hasta un máximo de 30 m)}} \times 10.000$ (Art. 2.2.5. Bis OGUC)

6.7 CÁLCULO DEL APORTE (EN LOS CASOS QUE CORRESPONDA)

(c) AVALÚO FISCAL VIGENTE A LA FECHA DE LA SOLICITUD DEL PERMISO, CORRESPONDIENTE AL O LOS TERRENOS (no se debe incluir valor de edificaciones existentes)	\$ 105.655.068	(d) PORCENTAJE DE BENEFICIO POR CONSTRUCTIBILIDAD	%
\$ 105.655.068	X	0.14 %	= \$ 147.917
(e) AVALÚO FISCAL INCREMENTADO, CORRESPONDIENTE AL O LOS TERRENOS (*) [(c) + ((c) x (d))]		% DE CESIÓN [(a) o (b)]	= APORTE EQUIVALENTE EN DINERO [(e) x ((a) o (b))]

(*) El Avalúo Fiscal debe incrementarse en la misma proporción que el aumento de constructibilidad obtenido por un beneficio normativo (inciso 2° art. 2.2.5. Bis C. OGUC)

6.8 INCENTIVOS NORMATIVOS DEL IPT, A LOS QUE SE ACOGE EL PROYECTO (Art. 184 LGUC)

BENEFICIO	CONDICIÓN PARA OPTAR AL BENEFICIO:
BENEFICIO	CONDICIÓN PARA OPTAR AL BENEFICIO:
BENEFICIO	CONDICIÓN PARA OPTAR AL BENEFICIO:

6.9 DISPOSICIONES ESPECIALES A QUE SE ACOGE EL PROYECTO

<input type="checkbox"/> D.E.L-N°2 de 1959	<input type="checkbox"/> Conjunto Armónico	<input type="checkbox"/> Proyección Sombras Art. 2.6.11. OGUC	<input type="checkbox"/> Segunda Vivienda Art. 6.2.4. OGUC
<input type="checkbox"/> Ley N° 19.537 Copropiedad Inmobiliaria	<input type="checkbox"/> Beneficio Fusión Art. 63 LGUC	<input type="checkbox"/> Conj. Viv. Econ. Art. 6.1.8. OGUC	<input type="checkbox"/> Art. 2.4.1. OGUC Inciso Segundo
<input type="checkbox"/> Art. 6.6.1. OGUC, según resolución N°		(V y U) de fecha	vigente hasta
<input type="checkbox"/> Otro; especificar			

6.10 NÚMERO DE UNIDADES TOTALES POR DESTINO

Art 6° letra L-D.S. N° 167 de 2016 MTT

VIVIENDAS	BODEGAS	OFICINAS	LOCALES COMERCIALES	Otro; especificar	TOTAL UNIDADES
	2	1		N°	3
ESTACIONAMIENTOS para automóviles	12	Otros Estacionamientos exigidos (IPT):	Especificar	Cantidad	Especificar
ESTACIONAMIENTOS para bicicletas					Cantidad

6.11 PARA PROYECTOS DE CONDOMINIO TIPO B

SUPERFICIE TOTAL DE TERRENO	CANTIDAD DE SITIOS RESULTANTES
-----------------------------	--------------------------------



OTRAS AUTORIZACIONES QUE FORMAN PARTE DE ESTE PERMISO (Inciso final Art. 5.1.6. de la OGUC)

<input type="checkbox"/> DEMOLICIÓN	<input type="checkbox"/> INSTALACIÓN DE FAENAS	<input type="checkbox"/> INSTALACIÓN DE GRÚAS Y SIMILARES
<input type="checkbox"/> OTRAS (especificar)	<input type="checkbox"/> EJECUCIÓN DE EXCAVACIONES, ENTIBACIONES Y SOCIALIZADO	

CLASIFICACIÓN DE LA CONSTRUCCIÓN

CLASIFICACIÓN	m2	%(*)	VALOR m2 (**)	CLASIFICACIÓN	m2	%(*)	VALOR m2 (**)
A-3	718.62						

(*) El 100% corresponde a la superficie edificada total que se calcula según Tabla de Costos Unitarios MINVU

(**) Valor de la Tabla de Costos Unitarios MINVU vigente a la fecha de ingreso de la solicitud.

9 DERECHOS MUNICIPALES

(a) PRESUPUESTO (Calculado con Tabla Costos Unitarios MINVU)		\$	186.489.795
(b) SUBTOTAL 1 DERECHOS MUNICIPALES [(a) x (1,5% Art. 130 LGUC)]	%	\$	2.797.347
(c) DESCUENTO POR UNIDADES DE CASAS O PISOS TIPO REPETIDOS	(-)	\$	-
(d) SUBTOTAL 2 DERECHOS MUNICIPALES [(b) - (c)]		\$	2.797.347
(e) DESCUENTO 30% CON INFORME DE REVISOR INDEPENDIENTE [(d) x (30%)]	(-)	\$	-
(f) DESCUENTO MONTO CONSIGNADO AL INGRESO SOLICITUD	(-)	\$	-
(g) TOTAL DERECHOS A PAGAR [(d) - (e) - (f)]		\$	2.797.347
GIRO INGRESO MUNICIPAL NÚMERO	450	FECHA :	27-feb-2026

9.1.- CÁLCULO DE DESCUENTO POR UNIDADES REPETIDAS (Art. 130 LGUC; Art. 5.1.14. OGUC)

Unidades de Casas o pisos tipo repetidos	Porcentaje de descuentos de los derechos municipales	número máximo de unidades con descuento por tramo	DESCUENTO (\$)
1° y 2°	0%	0	
3°, 4° y 5°	10%	3	
6°, 7°, 8°, 9 y 10°	20%	5	
11 a la 20 , inclusive	30%	10	
21 a la 40 ° inclusive	40%	20	
41 o más	50%	variable	
TOTAL DESCUENTO:			

Esta tabla se debe aplicar para cada vivienda o piso tipo que se repita

10 GLOSARIO:

D.F.L.: Decreto con Fuerza de Ley	I.P.T: Instrumento de Planificación Territorial.	SAG: Servicio Agrícola y Ganadero
D.S: Decreto Supremo	LGUC: Ley General de Urbanismo y Construcciones	SEREMI: Secretaría Regional Ministerial
EISTU: Estudio de Impacto Sistema Transporte Urbano	MH: Monumento Histórico	SEIM: Sistema de Evaluación de Impacto en Movilidad.
GIM: Giro de Ingreso Municipal	MINAGRI: Ministerio de Agricultura.	ZCH: Zona de Conservación Histórica
ICH: Inmueble de Conservación Histórica	MINVU: Ministerio de Vivienda y Urbanismo	ZOIT: Zona de Interés Turístico
IMIV: Informe de Mitigación de Impacto Vial	MTT: Ministerio de Transportes y Telecomunicaciones	ZT: Zona Típica
INE: Instituto Nacional de Estadísticas	OGUC: Ordenanza General de Urbanismo y Construcciones	

NOTAS: (SOLO PARA SITUACIONES ESPECIALES)

1.- El presente autoriza el Permiso de Edificación (Obra Nueva), para la obra correspondiente a destino Galpón Comercial por 718.62m2, en 1 piso Tipo A-3.

* Se deja constancia que el pago por aporte al espacio público Ley 20.958, se realizó por un total de \$147.917.- con giro de ingreso municipal N° 013 de fecha 27-02-2026.

PMD / RCI / KSC / JOL / HCC



PEDRO MELLA DÍAZ (S)

DIRECTOR DE OBRAS MUNICIPALES

MUNICIPALIDAD DE
ALTO HOSPICIO
Nuestro mejor proyecto de Vida**PERMISO DE EDIFICACIÓN**

OBRA NUEVA

DIRECCIÓN DE OBRAS MUNICIPALES DE:
ALTO HOSPICIO

REGIÓN: DE TARAPACÁ

NÚMERO DE RESOLUCIÓN
011
FECHA DE APROBACIÓN
27-feb-2026
ROL S.I.I
5210-13

VISTOS

- A) Las atribuciones emanadas del Art. 24 de la Ley Orgánica Constitucional de Municipalidades,
- B) Las disposiciones de la Ley General de Urbanismo y Construcciones en especial el Art. 116, su Ordenanza General, y el Instrumento de Planificación Territorial.
- C) La solicitud de aprobación, los planos y demás antecedentes debidamente suscritos por el propietario y los profesionales correspondientes al expediente S.P.E.-5.1.4/5.1.6. N° 042 del 23-01-2026
- D) El certificado de informaciones previas N° 697 de fecha 01-ago-2025
- E) El anteproyecto de Edificación N° de fecha (cuando corresponda)
- F) El informe Favorable de Revisor Independiente N° vigente, de fecha (cuando corresponda)
- G) El informe favorable de Revisor de Proyecto de Cálculo Estructural N° de fecha (cuando corresponda)
- H) La Resolución N° de la misma fecha de esta Resolución que aprueba el loteo (con construcción simultánea).
- I) Que previo a la fecha de esta Resolución, se aprobaron las tramitaciones condicionantes para el permiso referidas a de fecha (fusión, subdivisión, subdivisión afecta...)
- J) Otros (especificar):

RESUELVO:

- 1 Conceder permiso para HOSPEDAJE Y 3 LOCALES COMERCIALES con una superficie total de 273,78 m² y de 3 pisos de est destinado a HOSPEDAJE Y 3 LOCALES COMERCIALES ubicado en calle/avenida/camino N° Lote N° 13 manzana J localidad o loteo C.H. CERRO TARAPACÁ II sector URBANO zona Z-3 del Plan regulador SECCIONAL ALTO HOSPICIO - ALTO MOLLE (urbano o rural) Comuna o Intercomunal
- aprobando los planos y demás antecedentes, que forman parte de la presente autorización mencionados en la letra C de los VISTOS de este permiso.
- 2 Dejar constancia que la obra que se aprueba PIERDE los beneficios del D.F.L.-N°2 de 1959. (Mantiene o pierde)
- 3 Que el presente permiso se otorga amparado en las siguientes autorizaciones especiales: plazos de la autorización especial Art.121, Art.122, Art.123, Art.124, de la Ley General de Urbanismo y Construcciones, otros (especificar)
- 4 Que el proyecto que se aprueba se ajusta al citado anteproyecto aprobado (cuando corresponda)
- 5 Antecedentes del Proyecto
- NOMBRE DEL PROYECTO : HOSPEDAJE Y 3 LOCALES COMERCIALES

5.1 DATOS DEL PROPIETARIO:

NOMBRE O RAZÓN SOCIAL DEL PROPIETARIO	R.U.T.		
INVERSIONES ACHM SPA	77.647.545-9		
REPRESENTANTE LEGAL DEL PROPIETARIO	R.U.T.		
ABERCIO CHOQUE MENDOZA			
DIRECCIÓN: Nombre de la vía	N°	Local/ O/ Depto	Localidad
LOS NOGALES	2954	-	ALTO HOSPICIO
COMUNA	CORREO ELECTRÓNICO	TELÉFONO FIJO	TELÉFONO CELULAR
ALTO HOSPICIO			
PERSONERÍA DEL REPRESENTANTE LEGAL :	SE ACREDITÓ MEDIANTE	ESTATUTO INVERSIONES ACHM SPA	
	DE FECHA	05-oct-2022	Y REDUCIDA A ESCRITURA PÚBLICA
CON FECHA	ANTE EL NOTARIO SR (A)		

5.2 INDIVIDUALIZACIÓN DE LOS PROFESIONALES

NOMBRE O RAZÓN SOCIAL de la empresa del ARQUITECTO (cuando corresponda)	R.U.T
RICSOL INMOBILIARIA Y CONSTRUCCIÓN SPA	76.903.221-5
NOMBRE DEL PROFESIONAL ARQUITECTO RESPONSABLE	R.U.T
GLENDA MARCELA BUSTILLOS ARAYA	
NOMBRE DEL CALCULISTA	R.U.T
PAULO CARRASCO DE LA CARRERA	
NOMBRE DEL CONSTRUCTOR (*)	R.U.T
GLENDA MARCELA BUSTILLOS ARAYA	

MAH... ALTO HOSPICIO



MUNICIPALIDAD DE
ALTO HOSPIICIO
Nuestro mejor proyecto de vida



NOMBRE DEL INSPECTOR TÉCNICO DE OBRA (*)	INSCRIPCIÓN REGISTRO	
	CATEGORÍA	N°
NOMBRE DEL REVISOR INDEPENDIENTE (cuando corresponda)	REGISTRO	CATEGORÍA
NOMBRE O RAZÓN SOCIAL DEL REVISOR DEL PROYECTO DE CÁLCULO ESTRUCTURAL (cuando corresponda)	REGISTRO	CATEGORÍA
NOMBRE DEL PROFESIONAL RESPONSABLE DE LA REVISIÓN DEL PROYECTO DE CÁLCULO ESTRUCTURAL	R.U.T	

(*) Podrá individualizarse hasta antes del inicio de las obras.

6 CARACTERÍSTICAS DEL PROYECTO DE OBRA NUEVA

EDIFICIOS DE USO PÚBLICO	<input type="checkbox"/> TODO	<input type="checkbox"/> PARTE	<input checked="" type="checkbox"/> NO ES EDIFICIO DE USO PÚBLICO
CARGA DE OCUPACIÓN TOTAL DE LAS EDIFICACIONES <small>(personas) según artículo 4.2.4. OGUC.</small>	24	DENSIDAD DE OCUPACIÓN <small>(personas/hectárea)</small>	686
CRECIMIENTO URBANO	<input type="checkbox"/> NO	<input checked="" type="checkbox"/> SÍ	Explicar: densificación / extensión
LÓTEO CON CONSTRUCCIÓN SIMULTÁNEA	<input type="checkbox"/> SÍ	<input checked="" type="checkbox"/> NO	LÓTEO DFL 2 <input type="checkbox"/> SÍ <input type="checkbox"/> NO
PROYECTO, se desarrollará en etapas:	<input type="checkbox"/> SÍ	<input checked="" type="checkbox"/> NO	cantidad de etapas
ETAPAS CON MITIGACIONES PARCIALES (a considerar en IMIV, art. 173 LGUC)		Etapas art 9° del DS 167 (MTT) de 2016	

6.1 SUPERFICIES

SUPERFICIE	ÚTIL (m2)	COMÚN (m2)	TOTAL (m2)
S. EDIFICADA SUBTERRÁNEO (S)			
S. EDIFICADA SOBRE TERRENO (1er piso + pisos superiores)	273,78		273,78
S. EDIFICADA TOTAL	273,78		273,78

SUPERFICIE OCUPACIÓN SOLO EN PRIMER PISO (m2)	109,9	SUPERFICIE TOTAL DEL PREDIO O LOS PREDIOS (m2)	120
---	-------	--	-----

S. EDIFICADA SUBTERRÁNEO (S) (agregar hoja adicional si hubiere más subterráneos)

S. Edificada por nivel o piso	ÚTIL (m2)	COMÚN (m2)	TOTAL (m2)
nivel o piso -1			
nivel o piso -2			
nivel o piso -3			
nivel o piso -4			
nivel o piso -5			
TOTAL			

S. EDIFICADA SOBRE TERRENO (agregar hoja adicional si hubiere más pisos sobre el nivel de suelo natural)

S. Edificada por nivel o piso	ÚTIL (m2)	COMÚN (m2)	TOTAL (m2)
nivel o piso 1	109,90		109,90
nivel o piso 2	93,84		93,84
nivel o piso 3	70,04		70,04
nivel o piso 4			
nivel o piso 5			
nivel o piso 6			
nivel o piso 7			
nivel o piso 8			
nivel o piso 9			
nivel o piso 10			
TOTAL	273,78		273,78

S. EDIFICADA POR DESTINO

DESTINO (S) CONTEMPLADO (S)	Residencial ART 2.1.25. OGUC	Equipamiento ART 2.1.33. OGUC	Act. Productivas ART 2.1.28. OGUC	Infraestructura ART 2.1.29. OGUC	Área verde ART 2.1.31. OGUC	Espacio Público ART 2.1.30. OGUC
SUPERFICIE EDIFICADA	163,88	109,90				

6.2 NORMAS URBANÍSTICAS

PREDIO(S) EMPLAZADO(S) EN ÁREA DE RIESGO	<input checked="" type="checkbox"/> NO	<input type="checkbox"/> SÍ	<input type="checkbox"/> PARCIAL
--	--	-----------------------------	----------------------------------

NORMAS URBANÍSTICAS	PROYECTADO	PERMITIDO
DENSIDAD	NO APLICA	NO APLICA
COEFICIENTE DE OCUPACIÓN PISOS SUPERIORES (sobre 1er piso)	NO APLICA	LIBRE
COEFICIENTE DE OCUPACIÓN DE SUELO (1er piso)	0,92	1,0
COEFICIENTE DE CONSTRUCTIBILIDAD	2,28	2,3

MAH

25. TELÉFONO (092) 583000, FAX (057) 583000. COMUNA ALTO HOSPIICIO / PRIMERA REGIÓN T / ACÁ / CHILE



MUNICIPALIDAD DE
ALTO HOSPIICIO
Nuestro mejor proyecto de vida
Multicultural

DISTANCIAMIENTOS	Art. 2.6.3 OGUC	Art. 2.6.3 OGUC.
RASANTE	80	80
SISTEMA DE AGRUPAMIENTO	CONTINUO	A-P-C
ADOSAMIENTO	EDIF. CONTINUA (100%)	A-P-C
ANTEJARDÍN	NO APLICA	no exigible
ALTURA EN METROS Y/O PISOS	10,34m	10,50m
ESTACIONAMIENTOS AUTOMÓVILES	3	1C/39m2
ESTACIONAMIENTOS BICICLETAS	-	-
ESTACIONAMIENTOS OTROS VEHÍCULOS (ESPECIFICAR)	-	-
ESTACIONAMIENTOS PARA PERSONAS CON DISCAPACIDAD	-	-

DESCUENTO ESTACIONAMIENTO PARA AUTOMÓVILES POR ESTACIONAMIENTO PARA BICICLETAS	<input type="checkbox"/> SÍ	<input checked="" type="checkbox"/> NO	CANTIDAD DESCONTADA
--	-----------------------------	--	---------------------

6.3 USO DE SUELO Y DESTINO(S) CONTEMPLADOS(S)

TIPO DE USO	Residencial ART 2.1.25. OGUC	Equipamiento ART 2.1.33. OGUC	Act. Productivas ART 2.1.28. OGUC	Infraestructura ART 2.1.29. OGUC	Area verde ART 2.1.31. OGUC	Espacio Público ART 2.1.30. OGUC
CLASE / DESTINO	HOSPEDAJE	COMERCIAL				
ACTIVIDAD	COMERCIO					
ESCALA	(Art 2.1.36. OGUC) BASICA					

6.4 PROTECCIONES OFICIALES

<input checked="" type="checkbox"/> NO	<input type="checkbox"/> SÍ, especificar	<input type="checkbox"/> ZCH	<input type="checkbox"/> ICH	<input type="checkbox"/> ZOIT	<input type="checkbox"/> OTRO; especificar
<input type="checkbox"/> MONUMENTO NACIONAL:		<input type="checkbox"/> ZT	<input type="checkbox"/> MH	<input type="checkbox"/> SANTUARIO DE LA NATURALEZA	

6.5 FORMA DE CUMPLIMIENTO ARTÍCULO 70° LGUC (*)

CESIÓN <input type="checkbox"/>	APORTE <input checked="" type="checkbox"/>	OTRO ESPECIFICAR: <input type="checkbox"/>
---------------------------------	--	--

(*) SOLO EN CASO DE PROYECTOS QUE CONLLEVEN CRECIMIENTO URBANO POR DENSIFICACIÓN (exigible conforme a plazos del Artículo primero transitorio de la Ley N° 20.958)

6.6 CÁLCULO DEL PORCENTAJE DE CESIÓN OBRA NUEVA

(sólo en casos de proyectos de crecimiento urbano por densificación)

Exigible conforme a plazos del Artículo primero transitorio de la Ley N° 20.958 (artículo 2.2.5. Bis OGUC)

PROYECTO	PORCENTAJE DE CESIÓN (DENSIDAD DE OCUPACIÓN)
(a) <input type="checkbox"/> CON DENSIDAD DE OCUPACIÓN HASTA 8.000 Personas/Hectárea	$\frac{686}{2000} \times 11 = 3.77\%$
(b) <input type="checkbox"/> CON DENSIDAD DE OCUPACIÓN SOBRE 8.000 Personas/Hectárea	44%

Nota 1: En el proyecto de edificación de Obra Nueva, se debe efectuar el cálculo de la edificación completa.

Nota 2: Para calcular la Densidad de Ocupación, se debe considerar la carga de ocupación (según art. 4.2.4. de la OGUC) que se incrementa en el o los terrenos del proyecto, sin considerar en el cálculo, la cantidad de personas que ocupaban las edificaciones existentes, incluso si estas fuesen demolidas para materializar el proyecto. Sólo podrá descontarse la carga de ocupación de edificaciones a demoler, en los casos que el permiso de demolición se solicite en forma conjunta con la solicitud de permiso de edificación, y se adjunten los antecedentes respectivos a dicha solicitud, conforme al inciso final del artículo 5.1.6. y al inciso tercero del artículo 5.1.4., ambos de la O.G.U.C.

Nota 3: La Densidad de Ocupación, se obtiene de la siguiente fórmula: $\frac{\text{Carga de ocupación del proyecto calculada según el art. 4.2.4. de la OGUC} \times 10.000}{\text{Superficie del terreno (que considera el terreno más la superficie exterior hasta el eje del espacio público adyacente existente o previsto en el IPT hasta un máximo de 30 m)}}$
(Art. 2.2.5. Bis OGUC)

6.7 CÁLCULO DEL APORTE (EN LOS CASOS QUE CORRESPONDA)

(c) AVALÚO FISCAL VIGENTE A LA FECHA DE LA SOLICITUD DEL PERMISO, CORRESPONDIENTE AL O LOS TERRENOS (no se debe incluir valor de edificaciones existentes)	\$ 15.999.746	(d) PORCENTAJE DE BENEFICIO POR CONSTRUCTIBILIDAD	%
(e) AVALÚO FISCAL INCREMENTADO, CORRESPONDIENTE AL O LOS TERRENOS (*) [(c) + ((e) x (d))]	X	3.77 % DE CESIÓN [(a) o (b)]	= \$ 603.190 APOORTE EQUIVALENTE EN DINERO [(a) x ((a) o (b))]

(*) El Avalúo Fiscal debe incrementarse en la misma proporción que el aumento de constructibilidad obtenido por un beneficio normativo (inciso 2° art. 2.2.5. Bis C. OGUC)

6.8 INCENTIVOS NORMATIVOS DEL IPT, A LOS QUE SE ACOGE EL PROYECTO

(Art. 184 LGUC)

BENEFICIO	CONDICIÓN PARA OPTAR AL BENEFICIO:
BENEFICIO	CONDICIÓN PARA OPTAR AL BENEFICIO:
BENEFICIO	CONDICIÓN PARA OPTAR AL BENEFICIO:

6.9 DISPOSICIONES ESPECIALES A QUE SE ACOGE EL PROYECTO

<input type="checkbox"/> D.F.L-N°2 de 1959	<input type="checkbox"/> Conjunto Armónico	<input type="checkbox"/> Proyección Sombras Art. 2.6.11. OGUC	<input type="checkbox"/> Segunda Vivienda Art. 6.2.4. OGUC
<input type="checkbox"/> Ley N° 19.537 Copropiedad Inmobiliaria	<input type="checkbox"/> Beneficio Fusión Art. 63 LGUC	<input type="checkbox"/> Conj. Viv. Econ. Art. 6.1.8. OGUC	<input type="checkbox"/> Art. 2.4.1. OGUC Inciso Segundo
<input type="checkbox"/> Art. 6.6.1. OGUC, según resolución N°		(V y U) de fecha	vigente hasta
<input type="checkbox"/> Otro : especificar			

6.10 NÚMERO DE UNIDADES TOTALES POR DESTINO

Art 6° letra L-D.S. N° 197 de 2016 MTT

VIVIENDAS	BODEGAS	OFICINAS	LOCALES COMERCIALES	Otro; especificar	HOSPEDAJE	TOTAL UNIDADES
			3	N°	1	4
ESTACIONAMIENTOS para automóviles	3	Otros Estacionamientos exigidos (IPT):	Especificar	Cantidad	Especificar	Cantidad
ESTACIONAMIENTOS para bicicletas						

6.11 PARA PROYECTOS DE CONDOMINIO TIPO B

SUPERFICIE TOTAL DE TERRENO	CANTIDAD DE SITIOS RESULTANTES
-----------------------------	--------------------------------



OTRAS AUTORIZACIONES QUE FORMAN PARTE DE ESTE PERMISO (Inciso final Art. 5.1.6. de la OGUC)

<input type="checkbox"/> DEMOLICIÓN	<input type="checkbox"/> INSTALACIÓN DE FAENAS	<input type="checkbox"/> INSTALACIÓN DE GRÚAS Y SIMILARES
<input type="checkbox"/> OTRAS (especificar)	<input type="checkbox"/> EJECUCIÓN DE EXCAVACIONES, ENTIBACIONES Y SOCIALZADO	

CLASIFICACIÓN DE LA CONSTRUCCIÓN

CLASIFICACIÓN	m2	%(*)	VALOR m2 (**)	CLASIFICACIÓN	m2	%(*)	VALOR m2 (**)
B-4	273,78						

(*) El 100% corresponde a la superficie edificada total que se calcula según Tabla de Costos Unitarios MINVU

(**) Valor de la Tabla de Costos Unitarios MINVU vigente a la fecha de ingreso de la solicitud.

9 DERECHOS MUNICIPALES

(a) PRESUPUESTO (Calculado con Tabla Costos Unitarios MINVU)		\$	57.836.025
(b) SUBTOTAL 1 DERECHOS MUNICIPALES [(a) x (1,5% Art. 130 LGUC)]	%	\$	867.540
(c) DESCUENTO POR UNIDADES DE CASAS O PISOS TIPO REPETIDOS	(-)	\$	-
(d) SUBTOTAL 2 DERECHOS MUNICIPALES [(b) - (c)]		\$	867.540
(e) DESCUENTO 30% CON INFORME DE REVISOR INDEPENDIENTE [(d) x (30%)]	(-)	\$	-
(f) DESCUENTO MONTO CONSIGNADO AL INGRESO SOLICITUD	(-)	\$	-
(g) TOTAL DERECHOS A PAGAR [(d) - (e) - (f)]		\$	867.540
GIRO INGRESO MUNICIPAL NÚMERO	407	FECHA :	27-feb-2026

9.1.- CÁLCULO DE DESCUENTO POR UNIDADES REPETIDAS (Art. 130 LGUC; Art. 5.1.14, OGUC)

Unidades de Casas o pisos tipo repetidos	Porcentaje de descuentos de los derechos municipales	número máximo de unidades con descuento por tramo	DESCUENTO (\$)
1° y 2°	0%	0	
3°, 4° y 5°	10%	3	
6°, 7°, 8°, 9 y 10°	20%	5	
11 a la 20 , inclusive	30%	10	
21 a la 40 ° inclusive	40%	20	
41 o más	50%	variable	
TOTAL DESCUENTO:			

Esta tabla se debe aplicar para cada vivienda o piso tipo que se repita

10 GLOSARIO:


D.F.L.: Decreto con Fuerza de Ley	I.P.T: Instrumento de Planificación Territorial.	SAG: Servicio Agrícola y Ganadero
D.S: Decreto Supremo	LGUC: Ley General de Urbanismo y Construcciones	SEREMI: Secretaría Regional Ministerial
EISTU: Estudio de Impacto Sistema Transporte Urbano	MH: Monumento Histórico	SEIM: Sistema de Evaluación de Impacto en Movilidad.
GIM: Giro de Ingreso Municipal	MINAGRI: Ministerio de Agricultura.	ZCH: Zona de Conservación Histórica
ICH: Inmueble de Conservación Histórica	MINVU: Ministerio de Vivienda y Urbanismo	ZOIT: Zona de Interés Turístico
IMIV: Informe de Mitigación de Impacto Vial	MTT: Ministerio de Transportes y Telecomunicaciones	ZT: Zona Típica
INE: Instituto Nacional de Estadísticas	OGUC: Ordenanza General de Urbanismo y Construcciones	

NOTAS: (SOLO PARA SITUACIONES ESPECIALES)

1.- El presente autoriza el Permiso de Edificación (Obra Nueva), para la obra correspondiente a Hospedaje y 3 Locales Comerciales por 273,78m2, en 3 pisos Tipo B-4.

* Se deja constancia que el pago por aporte al espacio público Ley 20.958, se realizó por un total de \$603.1900.- con giro de ingreso municipal N° 008 de fecha 27-02-2026.

DGM / GBS / RCI / KSC / JCL / HRC



PEDRO MELLA DIAZ (S)

DIRECTOR DE OBRAS MUNICIPALES



MUNICIPALIDAD DE
ALTO HOSPICIO
Nuestro mejor proyecto de Vida



Multicultural

PERMISO DE EDIFICACIÓN

OBRA NUEVA

DIRECCIÓN DE OBRAS MUNICIPALES DE:
ALTO HOSPICIO

REGIÓN: DE TARAPACÁ

NÚMERO DE RESOLUCIÓN
012
FECHA DE APROBACIÓN
27-feb-2026
ROL S.I.I
6265-13

VISTOS

- A) Las atribuciones emanadas del Art. 24 de la Ley Orgánica Constitucional de Municipalidades,
- B) Las disposiciones de la Ley General de Urbanismo y Construcciones en especial el Art. 116, su Ordenanza General, y el Instrumento de Planificación Territorial.
- C) La solicitud de aprobación, los planos y demás antecedentes debidamente suscritos por el propietario y los profesionales correspondientes al expediente S.P.E.-5.1.4/5.1.6. N° 058 del 23-02-2026
- D) El certificado de informaciones previas N° 143 de fecha 20-feb-2026
- E) El anteproyecto de Edificación N° _____ de fecha _____ (cuando corresponda)
- F) El informe Favorable de Revisor Independiente N° _____ vigente, de fecha _____ (cuando corresponda)
- G) El informe favorable de Revisor de Proyecto de Cálculo Estructural N° _____ de fecha _____ (cuando corresponda)
- H) La Resolución N° _____ de la misma fecha de esta Resolución que aprueba el loteo (con construcción simultánea).
- I) Que previo a la fecha de esta Resolución, se aprobaron las tramitaciones condicionantes para el permiso referidas a _____ de fecha _____ (fusión, subdivisión, subdivisión afecta....)
(..... subdivisión afecta, modificación, rectificación de deslindes, demolición, etc)
- J) Otros (especificar): _____

RESUELVO:

- 1 Conceder permiso para LOCALES COMERCIALES Y OFICINAS con una
(Especificar) (Número de edificios, casas, galpones, etc)
superficie total de 329,65 m² y de 2 pisos de altura, destinado a EQUIPAMIENTO COMERCIAL
ubicado en calle/avenida/camino _____ N° _____
Lote N° 1 manzana 43 localidad o loteo LOTEO LA PAMPA
sector URBANO zona Z-3 del Plan regulador SECCIONAL ALTO HOSPICIO - ALTO MOLLE
(urbano o rural) Comuna o Intercomunal
- aprobando los planos y demás antecedentes, que forman parte de la presente autorización mencionados en la letra C de los VISTOS de este permiso.
- 2 Dejar constancia que la obra que se aprueba PIERDE los beneficios del D.F.L.-N°2 de 1959.
(Mantiene o pierde)
- 3 Que el presente permiso se otorga amparado en las siguientes autorizaciones especiales: _____
_____ plazos de la autorización especial _____
Art.121, Art.122, Art.123, Art.124, de la Ley General de Urbanismo y Construcciones, otros (especificar).
- 4 Que el proyecto que se aprueba se ajusta al citado anteproyecto aprobado (cuando corresponda).
- 5 Antecedentes del Proyecto
NOMBRE DEL PROYECTO : RESIDENCIAL (HOSPEDAJE)

5.1 DATOS DEL PROPIETARIO:

NOMBRE O RAZÓN SOCIAL DEL PROPIETARIO		R.U.T.	
RAUL ELENO CHALLAPA MAMANI			
REPRESENTANTE LEGAL DEL PROPIETARIO		R.U.T.	
DIRECCIÓN: Nombre de la vía		N°	Local/ Of/ Depto
			ALTO HOSPICIO
COMUNA	CORREO ELECTRÓNICO	TELÉFONO FIJO	TELÉFONO CELULAR
ALTO HOSPICIO			
PERSONERÍA DEL REPRESENTANTE LEGAL :		SE ACREDITÓ MEDIANTE _____ DE FECHA _____ Y REDUCIDA A ESCRITURA PÚBLICA	
CON FECHA _____ ANTE EL NOTARIO SR (A)			

5.2 INDIVIDUALIZACIÓN DE LOS PROFESIONALES

NOMBRE O RAZÓN SOCIAL de la empresa del ARQUITECTO (cuando corresponda)	R.U.T.
NOMBRE DEL PROFESIONAL ARQUITECTO RESPONSABLE	R.U.T.
PRISCILA RAMOS TORREALBA	
NOMBRE DEL CALCULISTA	R.U.T.
JASON APABLAZA VEAS	
NOMBRE DEL CONSTRUCTOR (*)	R.U.T.



MUNICIPALIDAD DE
ALTO HOSPIICIO
Nuestro mejor proyecto de vida



NOMBRE DEL INSPECTOR TÉCNICO DE OBRA (*)	INSCRIPCIÓN REGISTRO	
	CATEGORÍA	N°
NOMBRE DEL REVISOR INDEPENDIENTE (cuando corresponda)	REGISTRO	CATEGORÍA
NOMBRE O RAZÓN SOCIAL DEL REVISOR DEL PROYECTO DE CÁLCULO ESTRUCTURAL (cuando corresponda)	REGISTRO	CATEGORÍA
NOMBRE DEL PROFESIONAL RESPONSABLE DE LA REVISIÓN DEL PROYECTO DE CÁLCULO ESTRUCTURAL	R.U.T	

(*) Podrá individualizarse hasta antes del inicio de las obras.

6 CARACTERÍSTICAS DEL PROYECTO DE OBRA NUEVA

EDIFICIOS DE USO PÚBLICO	<input type="checkbox"/> TODO	<input type="checkbox"/> PARTE	<input checked="" type="checkbox"/> NO ES EDIFICIO DE USO PÚBLICO
CARGA DE OCUPACIÓN TOTAL DE LAS EDIFICACIONES <small>(personas) según artículo 4.2.4. OGUC.</small>	32	DENSIDAD DE OCUPACIÓN <small>(personas/hectárea)</small>	344
CRECIMIENTO URBANO	<input type="checkbox"/> NO	<input checked="" type="checkbox"/> SÍ	Explicitar: densificación / extensión DENSIFICACIÓN
LOTEO CON CONSTRUCCIÓN SIMULTÁNEA	<input type="checkbox"/> SÍ	<input checked="" type="checkbox"/> NO	LOTEO DFL 2 <input type="checkbox"/> SÍ <input type="checkbox"/> NO
PROYECTO, se desarrollará en etapas:	<input type="checkbox"/> SÍ	<input checked="" type="checkbox"/> NO	cantidad de etapas
ETAPAS CON MITIGACIONES PARCIALES (a considerar en IMIV, art. 173 LGUC)		Etapas art.9° del DS 167 (MTT) de 2016	

6.1 SUPERFICIES

SUPERFICIE	ÚTIL (m2)	COMÚN (m2)	TOTAL (m2)
S. EDIFICADA SUBTERRÁNEO (S)			
S. EDIFICADA SOBRE TERRENO <small>(1er piso + pisos superiores)</small>	329,65		329,65
S. EDIFICADA TOTAL	329,65		329,65
SUPERFICIE OCUPACIÓN SOLO EN PRIMER PISO (m2)	145,67	SUPERFICIE TOTAL DEL PREDIO O LOS PREDIOS (m2)	145,67

S. EDIFICADA SUBTERRÁNEO (S) (agregar hoja adicional si hubiere más subterráneos)

S. Edificada por nivel o piso	ÚTIL (m2)	COMÚN (m2)	TOTAL (m2)
nivel o piso -1			
nivel o piso -2			
nivel o piso -3			
nivel o piso -4			
nivel o piso -5			
TOTAL			

S. EDIFICADA SOBRE TERRENO (agregar hoja adicional si hubiere más pisos sobre el nivel de suelo natural)

S. Edificada por nivel o piso	ÚTIL (m2)	COMÚN (m2)	TOTAL (m2)
nivel o piso 1	145,67		145,67
nivel o piso 2	183,98		183,98
nivel o piso 3			
nivel o piso 4			
nivel o piso 5			
nivel o piso 6			
nivel o piso 7			
nivel o piso 8			
nivel o piso 9			
nivel o piso 10			
TOTAL	329,65		329,65

S. EDIFICADA POR DESTINO

DESTINO (S) CONTEMPLADO (S)	Residencial ART 2.1.25. OGUC	Equipamiento ART. 2.1.33. OGUC	Act. Productivas ART 2.1.28. OGUC	Infraestructura ART 2.1.29. OGUC	Área verde ART 2.1.31. OGUC	Espacio Público ART 2.1.30. OGUC
SUPERFICIE EDIFICADA		329,65				

6.2 NORMAS URBANÍSTICAS

PREDIO(S) EMPLAZADO(S) EN ÁREA DE RIESGO	<input checked="" type="checkbox"/> NO	<input type="checkbox"/> SÍ	<input type="checkbox"/> PARCIAL
NORMAS URBANÍSTICAS	PROYECTADO	PERMITIDO	
DENSIDAD	NO APLICA	NO APLICA	
COEFICIENTE DE OCUPACIÓN PISOS SUPERIORES (sobre 1er piso)	NO APLICA	LIBRE	
COEFICIENTE DE OCUPACIÓN DE SUELO (1er piso)	1,00	1,00	
COEFICIENTE DE CONSTRUCTIBILIDAD	2,3	2,3	



MUNICIPALIDAD DE
ALTO HOSPIICIO
Nuestro mejor proyecto de vida



DISTANCIAMIENTOS	Art. 2.6.3 OGUC	Art. 2.6.3 OGUC.
RASANTE	80	80
SISTEMA DE AGRUPAMIENTO	CONTINUO	A-P-C
ADOSAMIENTO	EDIF. CONTINUA (100%)	A-P-C
ANTEJARDÍN	NO APLICA	no exigible
ALTURA EN METROS Y/O PISOS	7.02	LIBRE
ESTACIONAMIENTOS AUTOMÓVILES	8	1 CADA 39M2
ESTACIONAMIENTOS BICICLETAS	-	-
ESTACIONAMIENTOS OTROS VEHÍCULOS (ESPECIFICAR)	DISCAPACITADOS - 1	-
ESTACIONAMIENTOS PARA PERSONAS CON DISCAPACIDAD	-	-

DESCUENTO ESTACIONAMIENTO PARA AUTOMÓVILES POR ESTACIONAMIENTO PARA BICICLETAS	<input type="checkbox"/> SÍ	<input checked="" type="checkbox"/> NO	CANTIDAD DESCONTADA
--	-----------------------------	--	---------------------

6.3 USO DE SUELO Y DESTINO(S) CONTEMPLADOS(S)

TIPO DE USO	Residencial ART 2.1.25. OGUC	Equipamiento ART. 2.1.33. OGUC	Act. Productivas ART 2.1.28. OGUC	Infraestructura ART 2.1.29. OGUC	Area verde ART 2.1.31. OGUC	Espacio Público ART 2.1.30. OGUC
CLASE / DESTINO						
ACTIVIDAD		COMERCIAL				
ESCALA (Art. 2.1.36. OGUC)		BASICA				

6.4 PROTECCIONES OFICIALES

<input checked="" type="checkbox"/> NO	<input type="checkbox"/> Sí, especificar	<input type="checkbox"/> ZCH	<input type="checkbox"/> ICH	<input type="checkbox"/> ZOIT	<input type="checkbox"/> OTRO; especificar
<input type="checkbox"/> MONUMENTO NACIONAL:	<input type="checkbox"/> ZT	<input type="checkbox"/> MH	<input type="checkbox"/> SANTUARIO DE LA NATURALEZA		

6.5 FORMA DE CUMPLIMIENTO ARTÍCULO 70° LGUC (*)

CESIÓN <input type="checkbox"/>	APORTE <input checked="" type="checkbox"/>	OTRO ESPECIFICAR: <input type="checkbox"/>
---------------------------------	--	--

(*) SÓLO EN CASO DE PROYECTOS QUE CONLLEVEN CRECIMIENTO URBANO POR DENSIFICACIÓN (exigible conforme a plazos del Artículo primero transitorio de la Ley N° 20.958)

6.6 CÁLCULO DEL PORCENTAJE DE CESIÓN OBRA NUEVA

(sólo en casos de proyectos de crecimiento urbano por densificación)

Exigible conforme a plazos del Artículo primero transitorio de la Ley N° 20.958 (artículo 2.2.5. Bis OGUC)

PROYECTO	PORCENTAJE DE CESIÓN
(a) <input type="checkbox"/> CON DENSIDAD DE OCUPACIÓN HASTA 8.000 Personas/Hectárea	(DENSIDAD DE OCUPACIÓN) $\frac{344}{2000} \times 11 = 1,9\%$
(b) <input type="checkbox"/> CON DENSIDAD DE OCUPACIÓN SOBRE 8.000 Personas/Hectárea	44%

Nota 1: En el proyecto de edificación de Obra Nueva, se debe efectuar el cálculo de la edificación completa.

Nota 2: Para calcular la Densidad de Ocupación, se debe considerar la carga de ocupación (según art. 4.2.4. de la OGUC) que se incrementa en el o los terrenos del proyecto, sin considerar en el cálculo, la cantidad de personas que ocupaban las edificaciones existentes, incluso si estas fuesen demolidas para materializar el proyecto. Sólo podrá descontarse la carga de ocupación de edificaciones a demoler, en los casos que el permiso de demolición se solicite en forma conjunta con la solicitud de permiso de edificación, y se adjunten los antecedentes respectivos a dicha solicitud, conforme al inciso final del artículo 5.1.6. y al inciso tercero del artículo 5.1.4., ambos de la O.G.U.C.

Nota 3: La Densidad de Ocupación, se obtiene de la siguiente fórmula: $\frac{\text{Carga de ocupación del proyecto calculada según el art. 4.2.4. de la OGUC}}{\text{Superficie del terreno (que considera el terreno más la superficie exterior hasta el eje del espacio público adyacente existente o previsto en el IPT hasta un máximo de 30 m)}} \times 10.000$ (Art. 2.2.5. Bis OGUC)

6.7 CÁLCULO DEL APORTE (EN LOS CASOS QUE CORRESPONDA)

(c) AVALÚO FISCAL VIGENTE A LA FECHA DE LA SOLICITUD DEL PERMISO, CORRESPONDIENTE AL O LOS TERRENOS (no se debe incluir valor de edificaciones existentes)	\$ 15.068.721	(d) PORCENTAJE DE BENEFICIO POR CONSTRUCTIBILIDAD	%
\$ 15.068.721		1,9 %	
(e) AVALÚO FISCAL INCREMENTADO, CORRESPONDIENTE AL O LOS TERRENOS (*) [(c) + ((c) x (d))]	X	% DE CESIÓN [(a) o (b)]	=
			\$ 286.306
			APORTE EQUIVALENTE EN DINERO [(c) x ((a) o (b))]

(*) El Avalúo Fiscal debe incrementarse en la misma proporción que el aumento de constructibilidad obtenido por un beneficio normativo (inciso 2° art. 2.2.5. Bis C. OGUC)

6.8 INCENTIVOS NORMATIVOS DEL IPT, A LOS QUE SE ACOGE EL PROYECTO

(Art. 184 LGUC)

BENEFICIO	CONDICIÓN PARA OPTAR AL BENEFICIO:
BENEFICIO	CONDICIÓN PARA OPTAR AL BENEFICIO:
BENEFICIO	CONDICIÓN PARA OPTAR AL BENEFICIO:

6.9 DISPOSICIONES ESPECIALES A QUE SE ACOGE EL PROYECTO

<input type="checkbox"/> D.F.L-N°2 de 1959	<input type="checkbox"/> Conjunto Armónico	<input type="checkbox"/> Proyección Sombras Art. 2.6.11. OGUC	<input type="checkbox"/> Segunda Vivienda Art. 6.2.4. OGUC
<input type="checkbox"/> Ley N° 19.537 Copropiedad Inmobiliaria	<input type="checkbox"/> Beneficio Fusión Art. 63 LGUC	<input type="checkbox"/> Conj. Viv. Econ. Art. 6.1.8. OGUC	<input type="checkbox"/> Art. 2.4.1. OGUC Inciso Segundo
<input type="checkbox"/> Art. 6.6.1. OGUC, según resolución N°		(V y U) de fecha	vigente hasta
<input type="checkbox"/> Otro; especificar			

6.10 NÚMERO DE UNIDADES TOTALES POR DESTINO

Art 6° letra L- D.S. N° 167 de 2016 MTI

VIVIENDAS	BODEGAS	OFICINAS	LOCALES COMERCIALES	Otro; especificar	HOSPEDAJE	TOTAL UNIDADES
				N°	1	1
ESTACIONAMIENTOS para automóviles	8	Otros Estacionamientos exigidos (IPT):	Especificar	Cantidad	Especificar	Cantidad
ESTACIONAMIENTOS para bicicletas			1 Discapacitado			

6.11 PARA PROYECTOS DE CONDOMINIO TIPO B

SUPERFICIE TOTAL DE TERRENO	CANTIDAD DE SITIOS RESULTANTES
-----------------------------	--------------------------------



OTRAS AUTORIZACIONES QUE FORMAN PARTE DE ESTE PERMISO (Inciso final Art. 5.1.6. de la OGUC)

<input type="checkbox"/> DEMOLICIÓN	<input type="checkbox"/> INSTALACIÓN DE FAENAS	<input type="checkbox"/> INSTALACIÓN DE GRÚAS Y SIMILARES
<input type="checkbox"/> OTRAS (especificar)		<input type="checkbox"/> EJECUCIÓN DE EXCAVACIONES, ENTIBACIONES Y SOCIALIZADO

CLASIFICACIÓN DE LA CONSTRUCCIÓN

CLASIFICACIÓN	m2	%(*)	VALOR m2 (**)	CLASIFICACIÓN	m2	%(*)	VALOR m2 (**)
D-3	329,65						

(*) El 100% corresponde a la superficie edificada total que se calcula según Tabla de Costos Unitarios MINVU
 (**) Valor de la Tabla de Costos Unitarios MINVU vigente a la fecha de ingreso de la solicitud.

9 DERECHOS MUNICIPALES

(a) PRESUPUESTO (Calculado con Tabla Costos Unitarios MINVU)		\$	85.547.801
(b) SUBTOTAL 1 DERECHOS MUNICIPALES [(a) x (1,5% Art. 130 LGUC)]	%	\$	1.283.217
(c) DESCUENTO POR UNIDADES DE CASAS O PISOS TIPO REPETIDOS	(-)	\$	-
(d) SUBTOTAL 2 DERECHOS MUNICIPALES [(b) - (c)]		\$	1.283.217
(e) DESCUENTO 30% CON INFORME DE REVISOR INDEPENDIENTE [(d) x (30%)]	(-)	\$	-
(f) DESCUENTO MONTO CONSIGNADO AL INGRESO SOLICITUD	(-)	\$	-
(g) TOTAL DERECHOS A PAGAR [(d) - (e) - (f)]		\$	1.283.217
GIRO INGRESO MUNICIPAL NÚMERO	428	FECHA :	27-feb-2026

9.1.- CÁLCULO DE DESCUENTO POR UNIDADES REPETIDAS (Art. 130 LGUC; Art. 5.1.14. OGUC)

Unidades de Casas o pisos tipo repetidos	Porcentaje de descuentos de los derechos municipales	número máximo de unidades con descuento por tramo	DESCUENTO (\$)
1° y 2°	0%	0	
3°,4° y 5°	10%	3	
6°,7°,8°,9 y 10°	20%	5	
11 a la 20 , inclusive	30%	10	
21 a la 40 ° inclusive	40%	20	
41 o más	50%	variable	
TOTAL DESCUENTO:			

Esta tabla se debe aplicar para cada vivienda o piso tipo que se repita

10 GLOSARIO:

D.F.L.: Decreto con Fuerza de Ley	I.P.T.:Instrumento de Planificación Territorial.	SAG: Servicio Agrícola y Ganadero
D.S: Decreto Supremo	LGUC: Ley General de Urbanismo y Construcciones	SEREMI: Secretaría Regional Ministerial
EISTU: Estudio de Impacto Sistema Transporte Urbano	MH: Monumento Histórico	SEIM: Sistema de Evaluación de Impacto en Movilidad.
GIM: Giro de Ingreso Municipal	MINAGRI: Ministerio de Agricultura.	ZCH: Zona de Conservación Histórica
ICH: Inmueble de Conservación Histórica	MINVU: Ministerio de Vivienda y Urbanismo	ZOIT: Zona de Interés Turístico
IMIV:Informe de Mitigación de Impacto Vial	MTT: Ministerio de Transportes y Telecomunicaciones	ZT: Zona Típica
INE: Instituto Nacional de Estadísticas	OGUC:Ordenanza General de Urbanismo y Construcciones	

NOTAS: (SOLO PARA SITUACIONES ESPECIALES)

1.- El presente autoriza el Permiso de Edificación (Obra Nueva), para la obra correspondiente a destino Comercial(4 Locales y Oficinas) por 329,65m2, en 2 pisos Tipo D-3.

* Se deja constancia que el pago por aporte al espacio público Ley 20.958, se realizó por un total de \$286.306.- con giro de ingreso municipal N° 014 de fecha 27-02-2026.

PMD / RCI / KSC / JQL / HPC



PEDRO MELLA DÍAZ (S)

DIRECTOR DE OBRAS MUNICIPALES



**PERMISO DE OBRA MENOR
AMPLIACIÓN HASTA 100 M²**

DIRECCIÓN DE OBRAS MUNICIPALES DE:
ALTO HOSPICIO

NÚMERO DE RESOLUCIÓN
001
FECHA DE APROBACIÓN
23-feb-2026
ROL S.I.I
6566-280

MUNICIPALIDAD DE
ALTO HOSPICIO
Nuestro mejor proyecto de Vida



REGIÓN: **DE TARAPACÁ**

VISTOS

- A) Las atribuciones emanadas del Art. 24 de la Ley Orgánica Constitucional de Municipalidades,
- B) Las disposiciones de la Ley General de Urbanismo y Construcciones en especial el Art. 116, su Ordenanza General, y el Instrumento de Planificación Territorial.
- C) La solicitud de aprobación, los planos y demás antecedentes debidamente suscritos por el propietario y los profesionales correspondientes al expediente S.OM.-Am5.1.4. A N° 001 ingresada con fecha 22-ene-2026
- D) El certificado de informaciones previas N° 1087 de fecha 10-dic-2025
- E) El Informe Favorable de Revisor Independiente N° de fecha (cuando corresponda)
- F) El Informe Favorable de Revisor de Proyecto de Cálculo Estructural N° de fecha (cuando corresponda)
- G) Documento que acredita el cumplimiento de informes de mitigación de impactos al sistema de movilidad (En caso que sea obligatorio elaborar un IMIV):
 - Resolución N° de fecha emitido por que aprueba el IMIV,
 - Certificado N° de fecha emitido por que implica silencio positivo, o el
 - Certificado N° de fecha emitido por que acredita que el proyecto no requiere IMIV. (Según N° 16 del Art. 5.1.6. OGUC -exigible conforme a plazos del Artículo primero transitorio de la Ley N° 20.958-, no se puede conceder el presente permiso si no se acompaña alguno de estos documentos)
- H) Otros (especificar):

RESUELVO:

- 1 Conceder permiso para ampliar **AMPLIACIÓN VIVIENDA** con una superficie total de **56,40** m² y de **2** pisos de altura, destinado a **HABITACIONAL** ubicado en calle/avenida/camino N° Lote N° **CASA N° 16** manzana localidad o loteo **C. H. CONDOMINIO VISTA SUR** sector **URBANO** zona **Z-3** del Plan Regulador **COMUNAL** aprobando los planos y demás antecedentes, que forman parte de la presente autorización mencionados en la letra C de los VISTOS de este permiso.
- 2 Dejar constancia que la obra que se aprueba **MANTIENE** los beneficios del D.F.L.-N°2 de 1959 .
- 3 Que el presente permiso se otorga amparado en las siguientes autorizaciones especiales: Art.121, Art.122, Art.123, Art.124, de la LGUC, otros (especificar).

4 ANTECEDENTES DEL PROYECTO

4.1 DATOS DEL PROPIETARIO:

NOMBRE O RAZÓN SOCIAL DEL PROPIETARIO		R.U.T.	
CAMILA FRANCISCA DÁVILA ZAMBRANO			
REPRESENTANTE LEGAL DEL PROPIETARIO		R.U.T.	
DIRECCIÓN: Nombre de la vía		N°	Local/ Of/ Depto
EUROPEA			ALTO HOSPICIO
COMUNA	CORREO ELECTRÓNICO	TELÉFONO FIJO	TELÉFONO CELULAR
ALTO HOSPICIO	C.		
PERSONERÍA DEL REPRESENTANTE LEGAL :		SE ACREDITÓ MEDIANTE	
		DE FECHA Y REDUCIDA A ESCRITURA PÚBLICA	
CON FECHA ANTE EL NOTARIO SR (A)			

4.2 INDIVIDUALIZACIÓN DE LOS PROFESIONALES

NOMBRE O RAZÓN SOCIAL de la empresa del ARQUITECTO (cuando corresponda)	R.U.T.



FORMULARIO 1-2.1.

P.OM - Am 5.1.4. 1 A

MUNICIPALIDAD DE
ALTO HOSPICIO
Nuestro mejor proyecto de vida



Multicultural

NOMBRE DEL PROFESIONAL ARQUITECTO RESPONSABLE		R.U.T.
TRACY FAYA DURAND		
NOMBRE DEL CALCULISTA (cuando corresponda, según inciso final art 5.1.7. OGUC)		R.U.T.
NOMBRE DEL CONSTRUCTOR (*)		R.U.T.
ART. 1.2.1. O.G.U.C.		
NOMBRE DEL INSPECTOR TÉCNICO DE OBRA (cuando corresponda según incisos 4 y 5 del Art. 143 LGUC)(*)	INSCRIPCIÓN REGISTRO	
	CATEGORÍA	N°
NOMBRE DEL REVISOR INDEPENDIENTE (cuando corresponda)	REGISTRO	CATEGORÍA
NOMBRE O RAZÓN SOCIAL DEL REVISOR DEL PROYECTO DE CÁLCULO ESTRUCTURAL (cuando corresponda)	REGISTRO	CATEGORÍA
NOMBRE DEL PROFESIONAL RESPONSABLE DE LA REVISIÓN DEL PROYECTO DE CÁLCULO ESTRUCTURAL	R.U.T.	

(*) Podrá individualizarse hasta antes del inicio de las obras.

5 CARACTERÍSTICAS DEL PROYECTO DE AMPLIACION CALIFICADO COMO OBRA MENOR

PERMISO y RECEPCIÓN ANTERIOR QUE SE AMPLÍA (si hubiere más de uno, incluirlos en el punto 7 de esta solicitud) (* INDICAR si la recepción fue TOTAL O PARCIAL)

TIPO PERMISO	N°	FECHA	TIPO RECEPCIÓN (*)	N°	FECHA
PERMISO DE EDIFICACIÓN	038	18-dic-2018	TOTAL	006	01-jun-2021
EDIFICIOS DE USO PÚBLICO (original + ampliación)		<input type="checkbox"/> TODO	<input type="checkbox"/> PARTE	<input checked="" type="checkbox"/> NO ES EDIFICIO DE USO PÚBLICO	
CARGA DE OCUPACIÓN TOTAL DE LA AMPLIACIÓN (personas) según artículo 4.2.4. OGUC.		2		DENSIDAD DE OCUPACIÓN DE LA AMPLIACIÓN (personas/hectárea)	
				0,39	
PROYECTO DE AMPLIACIÓN, se desarrollará en etapas		<input type="checkbox"/> SÍ	<input checked="" type="checkbox"/> NO	cantidad de etapas	
ETAPAS CON MITIGACIONES PARCIALES (a considerar en IMIV, art. 173 LGUC)				Etapas art 9° del DS 167 (MTT) de 2016	

5.1 SUPERFICIES

SUPERFICIE	SUPERFICIES PERMISO(S) ANTERIOR (ES)			SUPERFICIES AMPLIACIÓN PROYECTADA		
	ÚTIL (m ²)	COMÚN (m ²)	TOTAL (m ²)	ÚTIL (m ²)	COMÚN (m ²)	TOTAL (m ²)
EDIFICADA SUBTERRÁNEO (S)						
EDIFICADA SOBRE TERRENO (1er piso + pisos superiores)	52,54		52,54	56,40		56,40
EDIFICADA TOTAL	52,54		52,54	56,40		56,40
SUPERFICIE OCUPACIÓN SOLO EN PRIMER PISO (m ²)			26,27	SUP. OCUP. SOLO EN PRIMER PISO (m ²)		27,97

SUPERFICIE	SUPERFICIE FINAL INCLUIDA AMPLIACIÓN MENOR		
	ÚTIL (m ²)	COMÚN (m ²)	TOTAL (m ²)
EDIFICADA SUBTERRÁNEO (S)			
EDIFICADA SOBRE TERRENO (1er piso + pisos superiores)	108,94		108,94
EDIFICADA TOTAL	108,94		108,94

SUPERFICIE OCUPACIÓN INCLUIDA LA AMPLIACIÓN SOLO EN PRIMER PISO	54,24
---	-------

SUPERFICIE TOTAL DEL PREDIO O LOS PREDIOS (m ²)	90,30
---	-------

S. EDIFICADA SUBTERRÁNEO (S)

(agregar hoja adicional si hubiere más subterráneos)

S. Edificada por nivel o piso	ÚTIL (m ²)	COMÚN (m ²)	TOTAL (m ²)
nivel o piso			
nivel o piso			
nivel o piso			
nivel o piso			
TOTAL			

S. EDIFICADA SOBRE TERRENO

(agregar hoja adicional si hubiere más pisos sobre el nivel de suelo natural)

S. Edificada por nivel o piso	ÚTIL (m ²)	COMÚN (m ²)	TOTAL (m ²)
nivel o piso	1° PISO	54,24	54,24
nivel o piso	2° PISO	54,70	54,70
TOTAL			

MAI... IDA R... OPAZO N° 54,70 TELEFONO (057) 583000. FAX (057) 583008 / COMUNA ALTO HOSPICIO/PRIMERA REGION / TARPACA / CHILE



MUNICIPALIDAD DE
ALTO HOSPIICIO
Nuestro mejor proyecto de vida

nivel o piso			
nivel o piso			
nivel o piso			

6. DISTRIBUCIÓN POR DESTINO							
DESTINO (S) CONTEMPLADO (S)	Residencial ART 2.1.25. OGUC	Equipamiento ART. 2.1.33. OGUC	Act. Productivas ART 2.1.28. OGUC	Infraestructura ART 2.1.29. OGUC	Área verde ART 2.1.31. OGUC	Espacio Público ART 2.1.30. OGUC	
Superficie edificada + Ampliación	108,94						

5.2 NORMAS URBANÍSTICAS

PREDIO(S) EMPLAZADO(S) EN ÁREA DE RIESGO	<input type="checkbox"/> NO	<input type="checkbox"/> SÍ	<input type="checkbox"/> PARCIAL
--	-----------------------------	-----------------------------	----------------------------------

NORMAS URBANÍSTICAS	TOTAL PERMISOS ANTERIORES	AMPLIACIÓN	PERMITIDO	TOTAL INCLUIDA AMPLIACIÓN
DENSIDAD	N/A	N/A	240 HAB/HA	N/A
COEFICIENTE DE OCUPACIÓN PISOS SUPERIORES (sobre 1er piso)	26,27	28,43	LIBRE	60,56%
COEFICIENTE DE OCUPACIÓN DE SUELO (1er piso)	26,27	27,97	80%	60,58%
COEFICIENTE DE CONSTRUCTIBILIDAD	0,58	0,63	1,30	1,21
DISTANCIAMIENTOS	-	ART. 2.6.3. OGUC	ART. 2.6.3. OGUC	ART. 2.6.3. OGUC
RASANTE	80°	80°	80°	80°
SISTEMA DE AGRUPAMIENTO	CONTINUO	A-C	A-P-C	A-C
ADOSAMIENTO	-	-	ART. 2.6.2. OGUC	100%
ANTEJARDÍN	-	1,92 MTS.	NO EXIGIBLE	4,34 MTS.
ALTURA EN METROS Y/O PISOS	5,76 MTS.	2,77 MTS.	10,50 MTS.	9,37 MTS.
ESTACIONAMIENTOS AUTOMÓVILES	1	1	1 C/140 M2	2
ESTACIONAMIENTOS BICICLETAS	-	-	-	-
ESTACIONAMIENTOS OTROS VEHÍCULOS (ESPECIFICAR)	-	-	-	-
ESTACIONAMIENTOS PARA PERSONAS CON DISCAPACIDAD	-	-	-	-

DESCUENTO ESTACIONAMIENTO PARA AUTOMÓVILES POR ESTACIONAMIENTO PARA BICICLETAS (PERMISO(S) ANTERIOR(ES))	<input type="checkbox"/> SÍ	<input checked="" type="checkbox"/> NO	CANTIDAD DESCONTADA
--	-----------------------------	--	---------------------

DESCUENTO ESTACIONAMIENTO PARA AUTOMÓVILES POR ESTACIONAMIENTO PARA BICICLETAS INCLUIDO PROYECTO	<input type="checkbox"/> SÍ	<input checked="" type="checkbox"/> NO	CANTIDAD DESCONTADA
--	-----------------------------	--	---------------------

5.3 USO DE SUELO Y DESTINO (S) CONTEMPLADO (S) PERMISO ANTERIOR Y USO DE SUELO Y DESTINO (S) CONTEMPLADO (S) EN LA AMPLIACION

TIPO DE USO	Residencial ART 2.1.25. OGUC	Equipamiento ART. 2.1.33. OGUC	Act. Productivas ART 2.1.28. OGUC	Infraestructura ART 2.1.29. OGUC	Area verde ART 2.1.31. OGUC	Espacio Público ART 2.1.30. OGUC
CLASE / DESTINO PERMISO ANTERIOR	VIVIENDA					
CLASE / DESTINO AMPLIACIÓN	VIVIENDA					
ACTIVIDAD PERMISO ANTERIOR						
ACTIVIDAD AMPLIACIÓN						
ESCALA PERMISO (S) ANTERIOR (Art. 2.1.36. OGUC)						
ESCALA INCLUIDA AMPLIACIÓN (Art. 2.1.36. OGUC)						

5.4 PROTECCIONES OFICIALES

<input checked="" type="checkbox"/> NO	<input type="checkbox"/> SÍ, especificar	<input type="checkbox"/> ZCH	<input type="checkbox"/> ICH	<input type="checkbox"/> ZOIT	<input type="checkbox"/> OTRO; especificar
<input type="checkbox"/> MONUMENTO NACIONAL:	<input type="checkbox"/> ZT	<input type="checkbox"/> MH	<input type="checkbox"/> SANTUARIO DE LA NATURALEZA		

5.5 FORMA DE CUMPLIMIENTO ARTÍCULO 70° LGUC (*)

<input type="checkbox"/> CESIÓN	<input type="checkbox"/> APORTE	OTRO ESPECIFICAR:
---------------------------------	---------------------------------	-------------------

(*) SÓLO EN CASO DE PROYECTOS QUE CONLLEVEN CRECIMIENTO URBANO POR DENSIFICACIÓN (exigible conforme a plazos del Artículo primero transitorio de la Ley N° 20.958)

5.6 CÁLCULO PRELIMINAR DEL PORCENTAJE DE CESIÓN DE LA AMPLIACIÓN (sólo en casos de proyectos de crecimiento urbano por densificación)
Exigible conforme a plazos del Artículo primero transitorio de la Ley N° 20.958 (artículo 2.2.5. Bis OGUC)

PROYECTO	PORCENTAJE PRELIMINAR DE CESIÓN	
	(DENSIDAD DE OCUPACIÓN)	
(a) <input checked="" type="checkbox"/> CON DENSIDAD DE OCUPACIÓN HASTA 8.000 Personas/Hectárea	$\frac{0,39}{2000} \times 11 =$	$0,002 \%$
(b) <input type="checkbox"/> CON DENSIDAD DE OCUPACIÓN SOBRE 8.000 Personas/Hectárea	44%	

Nota 1: En el proyecto de Obra Menor, Ampliación menor a 100 m², se debe efectuar el cálculo solo de la presente Ampliación.
 Nota 2: Para calcular la Densidad de Ocupación, se debe considerar la carga de ocupación (según art. 4.2.4. de la OGUC) que se incrementa en el o los terrenos del proyecto, sin considerar en el cálculo, la cantidad de personas que ocupaban las edificaciones existentes, incluso si estas fuesen demolidas para materializar el proyecto. Sólo podrá descontarse la carga de ocupación de edificaciones a demoler, en los casos que el permiso de demolición se solicite en forma conjunta con la solicitud de permiso de edificación, y se adjunten los antecedentes respectivos a dicha solicitud, conforme al inciso final del artículo 5.1.6. y al inciso tercero del artículo 5.1.4., ambos de la O.G.U.C.
 Nota 3: La Densidad de Ocupación, se obtiene de la siguiente fórmula: $\frac{\text{Carga de ocupación del proyecto calculada según el art. 4.2.4. de la OGUC} \times 10.000}{\text{Superficie del terreno (que considera el terreno más la superficie exterior hasta el eje del espacio público adyacente existente o previsto en el IPT hasta un máximo de 30 m)}}$
 (Art. 2.2.5. Bis OGUC)



MUNICIPALIDAD DE
ALTO HOSPICIO
Nuestro mejor proyecto de vida

PERMISO N°	DE FECHA	PORCENTAJES DE CESIÓN O APORTE EFECTIVAMENTE EFECTUADOS	
PERMISO DE EDIFICACIÓN N° 038	18-dic-2018	0	%
SOL. MOD. PROYECTO EDIFICACIÓN N° 007	23-nov-2020	0	%
PRESENTE AMPLIACIÓN (a) o (b) del cuadro 5.6	-	0,69	%
TOTAL CESIONES O APORTES ACUMULADOS		0,69	%

5.8 PORCENTAJE FINAL DE CESIÓN (Art. 2.2.5. Bis C. de la OGUC)

(d) PORCENTAJE FINAL DE CESIÓN DE LA PRESENTE AMPLIACIÓN	0,002	%
--	-------	---

El porcentaje final de cesión corresponderá al porcentaje preliminar (letras (a) o (b)) del cuadro 5.6 anterior, salvo que dicho porcentaje, sumado a los efectivamente efectuados en permisos anteriores (letra (c) del cuadro 5.7) supere el 44%. En este último caso, el porcentaje preliminar deberá rebajarse hasta que el acumulado sea de 44%.

5.9 CÁLCULO DEL APORTE (EN LOS CASOS QUE CORRESPONDA)

(e) AVALÚO FISCAL VIGENTE A LA FECHA DE LA SOLICITUD DE LA MODIFICACIÓN, CORRESPONDIENTE AL O LOS TERRENOS (no se debe incluir valor de edificaciones existentes)	\$ 9.705.533	(f) PORCENTAJE DE BENEFICIO POR CONSTRUCTIBILIDAD	-	%	
(g) AVALÚO FISCAL INCREMENTADO, CORRESPONDIENTE AL O LOS TERRENOS (*) [(e) + ((e) x (f))]	\$ 9.705.533	X	0,002 %	=	\$ 194
		% FINAL DE CESIÓN [(d)]		APORTE EQUIVALENTE EN DINERO [(g) x (d)]	

(*) El Avalúo Fiscal debe incrementarse en la misma proporción que el aumento de constructibilidad obtenido por un beneficio normativo (inciso 2° art. 2.2.5. Bis C. OGUC)

5.10 INCENTIVOS NORMATIVOS DEL IPT, A LOS QUE SE ACOGE EL PROYECTO (Art. 184 LGUC)

BENEFICIO	CONDICIÓN PARA OPTAR AL BENEFICIO:

1 DISPOSICIONES ESPECIALES A QUE SE ACOGE EL PROYECTO

<input type="checkbox"/> D.F.L-N°2 de 1959	<input type="checkbox"/> Proyección Sombras Art. 2.6.11. OGUC	<input type="checkbox"/> Ley N° 19.537 Copropiedad Inmobiliaria	<input type="checkbox"/> Art. 2.4.1. OGUC Inciso Segundo
<input type="checkbox"/> Otro ; especificar			

5.12 NÚMERO DE UNIDADES TOTALES POR DESTINO

Art 6° letra L- D.S. N° 167 de 2016 MTT

VIVIENDAS	BODEGAS	OFICINAS	LOCALES COMERCIALES	Otro; especificar N°	TOTAL UNIDADES
1					1
ESTACIONAMIENTOS para automóviles	1	Otros Estacionamientos exigidos (IPT):	Especificar	Cantidad	Especificar
ESTACIONAMIENTOS para bicicletas					

6 PERMISO(S) ANTERIOR(ES)

RECEPCIÓN DEFINITIVA (INDICAR TOTAL O PARCIAL)

TIPO PERMISO	N°	FECHA	TIPO	N°	FECHA
PERMISO DE EDIFICACIÓN	007	23-nov-2020	TOTAL	006	01-jun-2021

7 OTRAS AUTORIZACIONES O PERMISOS (Que se otorgan en conjunto, Inciso tercero Art. 5.1.4. de la OGUC).

TIPO DE SOLICITUD	PERMISO N°	FECHA:
DEMOLICIÓN		
OTRO (especificar):		

8 CLASIFICACIÓN DE LA CONSTRUCCIÓN

CLASIFICACIÓN	m²	%(*)	VALOR m² (**)	CLASIFICACIÓN	m²	%(*)	VALOR m² (**)
G-3	56,40						

(*) El 100% corresponde a la superficie edificada total que se calcula según Tabla de Costos Unitarios MINVU

(**) Valor de la Tabla de Costos Unitarios MINVU vigente a la fecha de ingreso de la solicitud.

9 DERECHOS MUNICIPALES

(a) PRESUPUESTO (Calculado con Tabla Costos Unitarios MINVU)	\$	10.452.781
(b) SUBTOTAL DERECHOS MUNICIPALES [(a) x (1,5% N° 2 del Art. 130 LGUC)]	%	\$ 156.792
(c) DESCUENTO 30% CON INFORME DE REVISOR INDEPENDIENTE [(b) x (30%)]	(-)	\$
(d) DESCUENTO MONTO CONSIGNADO AL INGRESO SOLICITUD	(-)	\$
TOTAL DERECHOS A PAGAR [(b) - (c) - (d)]	\$	156.792
GIRO INGRESO MUNICIPAL NÚMERO	403	FECHA : 23-feb-2026



FORMULARIO 1-2.1.

10 GLOSARIO:

D.F.L.: Decreto con Fuerza de Ley

D.S.: Decreto Supremo

E.I.S.U.: Estudio de Impacto Sistema Transporte Urbano

G.M.: Giro de Ingreso Municipal

I.C.H.: Instituto de Conservación Histórica

IMIV: Informe de Mitigación de Impacto Vial

INE: Instituto Nacional de Estadísticas

I.P.T.: Instrumento de Planificación Territorial.

LGUC: Ley General de Urbanismo y Construcciones

MH: Monumento Histórico

MINAGRI: Ministerio de Agricultura.

MINVU: Ministerio de Vivienda y Urbanismo

MTT: Ministerio de Transportes y Telecomunicaciones

OGUC: Ordenanza General de Urbanismo y Construcciones

SAG: Servicio Agrícola y Ganadero

SEREMI: Secretaría Regional Ministerial

SEIM: Sistema de Evaluación de Impacto en Movilidad.

ZCH: Zona de Conservación Histórica

ZOIT: Zona de Interés Turístico

ZT: Zona Típica

MUNICIPALIDAD DE
ALTO HOSPICIO
Nuestro mejor proyecto de Vida



Multicultural

NOTAS: (SOLO PARA SITUACIONES ESPECIALES)

EL PRESENTE CERTIFICADO AUTORIZA LA OBRA MENOR, AMPLIACIÓN VIVIENDA POR UN TOTAL DE 56,40 M2 EN 2 PISOS, TIPO G-3.-

REVISORES
MUNICIPALES:

PMD/HPC/RG/

HAA

.....

.....

.....



TIMBRE

[Handwritten Signature]

PEDRO MELLA DIAZ
DIRECTOR DE OBRAS MUNICIPALES

Firma DOM
Nombre completo

MUNICIPALIDAD
ALTO HOSPICIO



RESOLUCIÓN: APRUEBA MODIFICACIÓN DE PROYECTO DE EDIFICACIÓN

OBRA NUEVA

DIRECCIÓN DE OBRAS MUNICIPALES DE :
ALTO HOSPICIO

REGIÓN: DE TARAPACÁ

NÚMERO DE RESOLUCIÓN
002
FECHA DE APROBACIÓN
19-feb-2026
ROL S.I.I.
5375-5

MUNICIPALIDAD DE
ALTO HOSPICIO
Nuestro mejor proyecto de Vida



Multicultural

VISTOS

- A) Las atribuciones emanadas de Art. 24 de la Ley Orgánica Constitucional de Municipalidades,
- B) Las disposiciones de la Ley General De Urbanismo y Construcciones en especial el Art.119, su Ordenanza General y el Instrumento de Planificación Territorial
- C) La solicitud de aprobación, los planos y demás antecedentes debidamente suscritos por el propietario y los profesionales correspondientes al expediente S.M.P.ON.N° 002 DE FECHA 29/01/2026
- D) El certificado de informaciones previas N° 650 de fecha 15-nov-2021 (vigente a la fecha de esta resolución).
- E) El informe favorable de Revisor Independiente N° 653 de Fecha 29-ene-2026 (cuando corresponda)
- F) El informe favorable del revisor de proyecto de cálculo estructural N° de Fecha (cuando corresponda)
- G) La solicitud N° de fecha de aprobación de loteo con construcción simultanea. (cuando corresponda)
- H) Documento que acredita el cumplimiento de informes de mitigación de impactos al sistema de movilidad:
 - Resolución N° de fecha ,emitido por que aprueba el IMIV.
 - Certificado N° de fecha ,emitido por que implica silencio positivo.
 - Certificado N° de fecha ,emitido por que acredita que el proyecto no requiere IMIV.
- I) Otros (especificar)

RESUELVO:

- 1 Aprobar la modificación de proyecto de Obra Nueva : (especificar) CONSTRUCCIÓN PLACÁ DE SERVICIOS
Ubicado en la calle / avenida/ camino CALLE CHACA N° 3030
Lote N° 1-A , Manzana , loteo o localidad
sector (urbano o rural) URBANO , en conformidad a los planos y además antecedentes timbrados por esta D.O.M, que forma parte de la presente autorización y que se encuentran archivados en el expediente S.M.P.ON. N° 002
- 2 Reemplazar y/o adjuntar los planos y/o Especificaciones técnicas modificados al citado expediente S.M.P.ON., según listado adjunto.
- 3 Dejar constancia: Que la presente resolución se otorga amparada en las siguientes autorizaciones especiales :

plazos de la autorización especial (si corresponde)
ESPECIFICAR: Ejemplo ART.121, ART.122 otros LGUC

4 Antecedentes del Proyecto

NOMBRE DEL PROYECTO : CONSTRUCCIÓN PLACA DE SERVICIOS

4.1 DATOS DEL PROPIETARIO:

NOMBRE O RAZÓN SOCIAL DEL PROPIETARIO		R.U.T.	
INMOBILIARIA E INVERSIONES LIGURE LTDA.		76.437.010-4	
REPRESENTANTE LEGAL DEL PROPIETARIO		R.U.T.	
CESARE MAURIZIO ROSSI OLIVA			
DIRECCIÓN: Nombre de la vía	N°	Local/ Of/ Depto	Localidad
			IQUIQUE
CORREO ELECTRÓNICO	TELÉFONO FIJO	TELÉFONO CELULAR	
IQUIQUE			
PERSONERÍA DEL REPRESENTANTE LEGAL :	SE ACREDITÓ MEDIANTE	ESCRITURA PÚBLICA	
		DE FECHA 29-dic-2014	

4.2 INDIVIDUALIZACIÓN DE LOS PROFESIONALES

NOMBRE O RAZÓN SOCIAL de la empresa del ARQUITECTO (cuando corresponda)	R.U.T.
NOMBRE DEL PROFESIONAL ARQUITECTO RESPONSABLE	R.U.T.
CRISTIAN MANUEL FERNÁNDEZ FERNÁNDEZ	
NOMBRE DEL CALCULISTA	R.U.T.
SERGIO RABY PINTO	
NOMBRE DEL CONSTRUCTOR	R.U.T.
ART. 1.2.1. O.G.U.C.	



MUNICIPALIDAD DE ALTO HOSPIICIO
 Nuestro mejor proyecto de vida



Multicultural

NOMBRE DEL INSPECTOR TÉCNICO DE OBRA MAURICIO RAFAEL ROJAS GALVEZ	INSCRIPCIÓN REGISTRO	
	CATEGORÍA PRIMERA	N° -
NOMBRE DEL REVISOR INDEPENDIENTE (cuando corresponda) CATALINA OSORIO LOZÁN	REGISTRO 13-1	CATEGORÍA PRIMERA
NOMBRE O RAZÓN SOCIAL DEL REVISOR DEL PROYECTO DE CÁLCULO ESTRUCTURAL (cuando corresponda)	REGISTRO	CATEGORÍA
NOMBRE DEL PROFESIONAL RESPONSABLE DE LA REVISIÓN DEL PROYECTO DE CÁLCULO ESTRUCTURAL	R.U.T	

5 CARACTERÍSTICAS PROYECTO DE OBRA NUEVA MODIFICADO

EDIFICIOS DE USO PÚBLICO, (incluida la modificación)	<input checked="" type="checkbox"/> TODO	<input type="checkbox"/> PARTE	<input type="checkbox"/> NO ES EDIFICIO DE USO PÚBLICO
CARGA DE OCUPACIÓN DE LAS EDIFICACIONES (personas) según artículo 4.2.4 OGUC.	PERMISO	101	DENSIDAD DE OCUPACIÓN (personas/hectárea)
	MODIFICACIÓN	0,87	MODIFICACIÓN
PERMISO	498,64	MODIFICACIÓN	5,15
CRECIMIENTO URBANO	<input checked="" type="checkbox"/> NO	<input type="checkbox"/> SÍ	explicitar: densificación/extensión)
LOTEO CON CONSTRUCCIÓN SIMULTÁNEA	<input type="checkbox"/> SÍ	<input checked="" type="checkbox"/> NO	LOTEO DFL 2 <input type="checkbox"/> SÍ <input checked="" type="checkbox"/> NO
PROYECTO, se desarrolla en etapas:	<input type="checkbox"/> SÍ	<input checked="" type="checkbox"/> NO	Cantidad de etapas
Etapas EJECUTADAS (indicar)	Etapas por ejecutar		
Etapas con Mitigaciones Parciales a considerar en IMIV, art. 173 LGUC	Etapas Art. 9° del DS 167 (MTT) de 2016		

5.1 SUPERFICIES

LA MODIFICACIÓN MANTIENE LA SUPERFICIE DE PERMISO OTORGADO			<input type="checkbox"/> SÍ	<input checked="" type="checkbox"/> NO	
DISMINUYE SUPERFICIE EDIFICADA EN		M2			
AUMENTA SUPERFICIE EDIFICADA EN	8,74	M2			
	ÚTIL (m2)		COMÚN (m2)		SUPERFICIE PROYECTO MODIFICADO
	PERMISO ANTERIOR	PERMISO MODIFICADO	PERMISO ANTERIOR	PERMISO MODIFICADO	
S. EDIFICADA SUBTERRÁNEO					
S.EDIFICADA SOBRE TERRENO (1er piso + pisos superiores)	1.008,38	8,74			1.017,12
S. EDIFICADA TOTAL	1.008,38	8,74			1.017,12
SUPERFICIE OCUPACIÓN SOLO EN PRIMER PISO CON PERMISO(m2)	1.008,38	SUPERFICIE TOTAL PROYECTO MODIFICADO(m2)		1.017,12	
SUPERFICIE TOTAL DEL TERRENO (m2)		1.189,30			

S. EDIFICADA SUBTERRÁNEO (S)

(agregar hoja adicional si hubiere más subterráneos)

S. Edificada por nivel o piso	ÚTIL (m2)		COMÚN (m2)		TOTAL (m2)	
	PERMISO ANTERIOR	PERMISO MODIFICADO	PERMISO ANTERIOR	PERMISO MODIFICADO	PERMISO ANTERIOR	PERMISO MODIFICADO
nivel o piso	-1					
nivel o piso	-2					
nivel o piso	-3					
nivel o piso	-4					
nivel o piso	-5					
TOTAL						

S. EDIFICADA SOBRE TERRENO

(agregar hoja adicional si hubiere mas pisos sobre el nivel de suelo natural)

S. Edificada por nivel o piso	ÚTIL (m2)		COMÚN (m2)		TOTAL (m2)	
	PERMISO ANTERIOR	PERMISO MODIFICADO	PERMISO ANTERIOR	PERMISO MODIFICADO	PERMISO ANTERIOR	PERMISO MODIFICADO
nivel o piso	1	1.008,38	8,74		1.008,38	1.017,12
nivel o piso	2					
nivel o piso	3					
nivel o piso	4					
nivel o piso	5					
nivel o piso	6					
nivel o piso	7					
nivel o piso	8					
nivel o piso	9					
nivel o piso	10					
TOTAL		1.008,38	8,74		1.008,38	1.017,12



S. EDIFICADA POR DESTINO

DESTINO (S) CONTEMPLADO (S)	Residencial ART 2.1.25. OGUC	Equipamiento ART. 2.1.33. OGUC	Act. Productivas ART 2.1.28. OGUC	Infraestructura ART 2.1.29. OGUC	Área verde ART 2.1.31. OGUC	Espacio Público ART 2.1.30. OGUC
SUPERFICIE PERMISO		1.008,38				
SUPERFICIE MODIFICACIÓN		8,74				

MUNICIPALIDAD DE
ALTO HOSPIICIO
Nuestro mejor proyecto



Multicultural

NORMAS URBANÍSTICAS

SE ACOGE A NUEVAS NORMAS (ART. 5.1.18. O.G.U.C.) SÍ NO

PREDIO(S) EMPLAZADO(S) EN ÁREA DE RIESGO NO SÍ PARCIAL

NORMAS URBANÍSTICAS	PERMISO ANTERIOR	PERMITIDO	PERMISO MODIFICADO
DENSIDAD	NO APLICA	N/A	N/A
COEFICIENTE DE OCUPACIÓN PISOS SUPERIORES (sobre 1er piso)	NO APLICA	LIBRE	-
COEFICIENTE DE OCUPACIÓN DE SUELO (1er piso)	0,84	1,00	0,85
COEFICIENTE DE CONSTRUCTIBILIDAD	0,84	2,30	0,85
DISTANCIAMIENTOS	ART. 2.6.3. O.G.U.	ART. 2.6.3. O.G.U.	ART. 2.6.3. O.G.U.C.
RASANTE	80°	80°	80°
SISTEMA DE AGRUPAMIENTO	CONTINUO	A-P-C	CONTINUO
ADOSAMIENTO	NO APLICA	NO PERMITE	NO APLICA
ANTEJARDIN	NO APLICA	NO EXIGIBLE	NO EXIGIBLE
ALTURA EN METROS Y/O PISOS	7,00 MTS.	10,50 MTS.	7,00 MTS.
ESTACIONAMIENTOS AUTOMÓVILES	17	1 C/39 M2 ÚTILES	17
ESTACIONAMIENTOS BICICLETAS	30	DS 109-2015	30
ESTACIONAMIENTOS OTROS VEHÍCULOS (ESPECIFICAR)	-	-	-
ESTACIONAMIENTOS PARA PERSONAS CON DISCAPACIDAD	1	1	1

DESCUENTO ESTACIONAMIENTO PARA AUTOMÓVILES POR ESTACIONAMIENTO PARA BICICLETAS SÍ NO CANTIDAD DESCONTADA 8

5.3 USO DE SUELO Y DESTINO(S) CONTEMPLADO(S)

LA OBRA MANTIENE EL DESTINO ORIGINAL SÍ NO, Completar cuadro siguiente

TIPO DE USO	Residencial ART 2.1.25. OGUC	Equipamiento ART. 2.1.33. OGUC	Act. Productivas ART 2.1.28. OGUC	Infraestructura ART 2.1.29. OGUC	Area verde ART 2.1.31. OGUC	Espacio Público ART 2.1.30. OGUC
CLASE / DESTINO PERMISO		1.008,38				
CLASE / DESTINO MODIFICACIÓN		1.017,12				
ACTIVIDAD PERMISO		SERVICIOS				
ACTIVIDAD MODIFICACIÓN		SERVICIOS				
ESCALA PERMISO (Art. 2.1.36. OGUC)		BÁSICA				
ESCALA MODIFICACIÓN (Art. 2.1.36. OGUC)		BÁSICA				

5.4 PROTECCIONES OFICIALES: Predio o Inmueble con Protección Oficial (información del CIP).

NO SÍ, especificar ZCH ICH ZOIT OTRO; especificar

MONUMENTO NACIONAL: ZT MH SANTUARIO DE LA NATURALEZA

OBSERVACIONES MODIFICACIÓN

5.5 FORMA DE CUMPLIMIENTO ARTÍCULO 70° LGUC (*)

CESIÓN APORTE OTRO ESPECIFICAR:

(*) SÓLO EN CASO DE PROYECTOS QUE CONLLEVEN CRECIMIENTO URBANO POR DENSIFICACIÓN (exigible conforme a plazos del Artículo primero transitorio de la Ley N° 20.958)

5.6 CÁLCULO DEL PORCENTAJE DE CESIÓN OBRA NUEVA (sólo en casos de proyectos de crecimiento urbano por densificación)

Exigible conforme a plazos del Artículo primero transitorio de la Ley N° 20.958 (artículo 2.2.5. Bis OGUC)

PROYECTO	PORCENTAJE DE CESIÓN
(a) <input type="checkbox"/> CON DENSIDAD DE OCUPACIÓN HASTA 8.000 Personas/Hectárea	(DENSIDAD DE OCUPACIÓN) $\frac{5,15}{2000} \times 11 = 0,03$ %
(b) <input type="checkbox"/> CON DENSIDAD DE OCUPACIÓN SOBRE 8.000 Personas/Hectárea	44%

Nota 1: En la Modificación de proyecto de edificación de Obra Nueva, se debe efectuar el cálculo de la edificación completa, incluyendo las modificaciones que se solicitan.

Nota 2: Para calcular la Densidad de Ocupación, se debe considerar la carga de ocupación (según art. 4.2.4. de la OGUC) que se incrementa en el o los terrenos del proyecto, sin considerar en el cálculo, la cantidad de personas que ocupaban las edificaciones existentes, incluso si estas fuesen demolidas para materializar el proyecto. Sólo podrá descontarse la carga de ocupación de edificaciones a demoler, en los casos que el permiso de demolición se solicite en forma conjunta con la solicitud de permiso de edificación, y se adjunten los antecedentes respectivos a dicha solicitud, conforme al inciso final del artículo 5.1.6. y al inciso tercero del artículo 5.1.4., ambos de la O.G.U.C.

Nota 3: La Densidad de Ocupación, se obtiene de la siguiente fórmula:

$$\frac{\text{Carga de ocupación del proyecto calculada según el art. 4.2.4. de la OGUC} \times 10.000}{\text{Superficie del terreno (que considera el terreno más la superficie exterior hasta el eje del espacio público adyacente existente o previsto en el IPT hasta un máximo de 30 m)}}$$



5.7 CÁLCULO DEL APORTE (EN LOS CASOS QUE CORRESPONDA)

AVALUO FISCAL VIGENTE A LA FECHA DE LA SOLICITUD DE LA MODIFICACIÓN, CORRESPONDIENTE AL O LOS TERRENOS (no se debe incluir valor de edificaciones existentes)	\$ 222.689.922	(d)	PORCENTAJE DE BENEFICIO POR CONSTRUCTIBILIDAD	-	%
---	----------------	-----	---	---	---

\$ 222.689.922	X	0,03 %	=	\$ 66.806,977
AVALUO FISCAL INCREMENTADO, CORRESPONDIENTE AL O LOS TERRENOS (*) [(c) + ((c) x (d))]		% DE CESIÓN o (b)] [(a)		APORTE EQUIVALENTE EN DINERO [(e) x ((a) o (b))]

(*) El Avalúo Fiscal debe incrementarse en la misma proporción que el aumento de constructibilidad obtenido por un beneficio normativo (inciso 2° art. 2.2.5. Bis C. OGUC)
 (**) Si el aporte se pagará en dinero, el pago respectivo deberá realizarse en forma previa a la Recepción Definitiva, parcial o total (Art. 2.2.5. Bis D.)

5.8 INCENTIVOS NORMATIVOS DEL IPT, A LOS QUE SE ACOGE LA MODIFICACIÓN (Art. 184 LGUC)

BENEFICIO	CONDICIÓN PARA OPTAR AL BENEFICIO:
BENEFICIO	CONDICIÓN PARA OPTAR AL BENEFICIO:
BENEFICIO	CONDICIÓN PARA OPTAR AL BENEFICIO:

5.9 DISPOSICIONES ESPECIALES A QUE SE ACOGE EL PROYECTO MODIFICADO

<input type="checkbox"/> D.F.L-N°2 de 1959	<input type="checkbox"/> Conjunto Armónico	<input type="checkbox"/> Proyección Sombras Art. 2.6.11. OGUC	<input type="checkbox"/> Segunda Vivienda Art. 6.2.4. OGUC
<input type="checkbox"/> Ley N° 19.537 Copropiedad Inmobiliaria	<input type="checkbox"/> Beneficio Fusión Art. 63 LGUC	<input type="checkbox"/> Conj. Viv. Econom. Art. 6.1.8. OGUC	<input type="checkbox"/> Art. 2.4.1. OGUC Inciso Segundo
<input type="checkbox"/> Art. 6.6.1. OGUC, según resolución N°	(V y U) de fecha	vigente hasta	
<input type="checkbox"/> Otro ; especificar			

5.10 NÚMERO DE UNIDADES TOTALES POR DESTINO PROYECTO MODIFICADO

Art 6° letra L-D.S. N° 167 de 2016 MTT

VIVIENDAS	BODEGAS	OFICINAS	LOCALES COMERCIALES	Otro,especificar	PLACA DE SERV	TOTAL UNIDADES
				N°	1	1

ESTACIONAMIENTOS para automóviles	17	Otros Estacionamientos exigidos (IPT):	Especificar	Cantidad	Especificar	Cantidad
ESTACIONAMIENTOS para bicicletas	30		EST. DISCAP.	1		

5.11 PARA PROYECTOS DE CONDOMINIO TIPO B

SUPERFICIE TOTAL DE TERRENO	CANTIDAD DE SITIOS RESULTANTES PROYECTO MODIFICADO
-----------------------------	--

6 OTRAS AUTORIZACIONES QUE FORMAN PARTE DE ESTE PERMISO (Inciso final Art. 5.1.6. de la OGUC)

<input type="checkbox"/> DEMOLICIÓN	<input type="checkbox"/> INSTALACIÓN DE FAENAS	<input type="checkbox"/> INSTALACIÓN DE GRÚAS Y SIMILARES
<input type="checkbox"/> OTRAS (especificar)	<input type="checkbox"/> EJECUCIÓN DE EXCAVACIONES, ENTIBACIONES Y SOCALZADOS	

7 CLASIFICACIÓN DE LA CONSTRUCCIÓN

CLASIFICACIÓN	m2	%(*)	VALOR m2 (**)	CLASIFICACIÓN	m2	%(*)	VALOR m2 (**)
B-3	8,74						

(*) El 100% corresponde a la superficie edificada total que se calcula según Tabla de Costos Unitarios MINVU
 (**) Valor de la Tabla de Costos Unitarios MINVU vigente a la fecha de ingreso de la solicitud.

8 DERECHOS MUNICIPALES

(a) PRESUPUESTO PARTE ESTRUCTURA MODIFICADA (*) (Presupuesto emitido por profesional competente)	\$	
(b) SUBTOTAL 1 DERECHOS MUNICIPALES [(a) x (0,75 %)]	%	\$
(c) PRESUPUESTO SUPERFICIE QUE SE AMPLÍA (Calculado con Tabla Costos Unitarios MINVU)	\$	2.592.039
(d) SUBTOTAL 2 DERECHOS MUNICIPALES [(c) x (1,5%)]	%	\$ 38.881
(e) PRESUPUESTO DISMINUCIÓN DE SUPERFICIE (**) (Presupuesto emitido por profesional competente)	\$	
(f) SUBTOTAL 3 DERECHOS MUNICIPALES [(e) x (0,75%)]	%	\$
(g) DESCUENTO POR UNIDADES DE CASAS O PISOS TIPO REPETIDOS	(-)	\$ 47.005 (*)
(h) SUBTOTAL 4 DERECHOS MUNICIPALES [(b)+(d)+(f)-(g)]	\$	85.886
(i) DESCUENTO 30% CON INFORME DE REVISOR INDEPENDIENTE [(h) x (30%)]	(-)	\$ 25.766
TOTAL DERECHOS A PAGAR [(h)-(i)]	\$	60.120
GIRO INGRESO MUNICIPAL NÚMERO	358	FECHA : 17-feb-2026

(*) La superficie a considerar, debe incluir tanto la de la estructura, como la de los recintos o unidades afectadas por dicha modificación.
 (**) Ver Circular DDU- EPECFICA N° 24/2007

8.1 CÁLCULO DE DESCUENTO POR UNIDADES REPETIDAS (Art. 130 LGUC; Art. 5.1.14. OGUC)

Unidades de Casas o pisos tipo repetidos	Porcentaje de descuentos de los derechos municipales	Número máximo de unidades con descuento por tramo	DESCUENTO (\$)
1° y 2°	0	0	
3°,4° y 5°	0,1	3	
6°,7°,8°,9 y 10°	0,2	5	
11 a la 20 , inclusive	0,3	10	
21 a la 40 ° inclusive	0,4	20	
41 o más	0,5	variable	

TOTAL DESCUENTO: \$

Esta tabla se debe aplicar para cada vivienda o piso, tipo que se repita



RESOLUCIÓN DE APROBACIÓN DE SUBDIVISIÓN O FUSIÓN

DIRECCION DE OBRAS - I. MUNICIPALIDAD DE :

ALTO HOSPICIO

REGION: DE TARAPACA

NUMERO DE RESOLUCIÓN
003
Fecha de Aprobación
19-feb-26
ROL S.I.I.
6800-452

 URBANO RURAL

VISTOS:

- A) Las atribuciones emanadas del Art. 24 de la Ley Orgánica Constitucional de Municipalidades,
- B) Las disposiciones de la Ley General de Urbanismo y Construcciones en especial el Art. 116, su Ordenanza General, y el Instrumento de Planificación Territorial.
- C) La Solicitud de aprobación, los planos y demás antecedentes debidamente suscritos por el propietario y arquitecto correspondientes al expediente S.U. - 3.1.2./3.1.3./3.1.5. N° 021 DE FECHA 22/12/2025
- D) El Certificado de Informaciones Previas N° 1089 de fecha 11/12/2025

RESUELVO:

- 1.- Aprobar la SUBDIVISIÓN para el (los) predio(s) ubicado(s) en calle/avenida/
camino: AVENIDA LAS PARCELAS N° N° 4004, LOTE 1
localidad o loteo LOTE O VILLA SAN ANTONIO
sector Z3, de conformidad a los planos y antecedentes timbrados por esta D.O.M., que forman parte de la presente autorización y que se encuentran archivados en el expediente S.U.-3.1.2./3.1.3./3.1.5..N° 021
- 2.- Autorizar la enajenación de los predios que se identifican en la presente resolución.
- 3.- Individualización de Interesados:

NOMBRE O RAZON SOCIAL del PROPIETARIO	R.U.T.
SONIA ZARATE CASTRO DE COLQUE	
REPRESENTANTE LEGAL del PROPIETARIO	R.U.T.
NOMBRE O RAZON SOCIAL de la Empresa del ARQUITECTO (cuando corresponda)	R.U.T.
NOMBRE DEL ARQUITECTO RESPONSABLE	R.U.T.
TRACY FAYA DURAND	

4.- CARACTERÍSTICAS DEL PROYECTO

4.1.- SUBDIVISIÓN

SITUACIÓN ANTERIOR

SUPERFICIE (M2) LOTE EXISTENTE 200,00

SITUACIÓN ACTUAL: PREDIOS ENAJENABLES

LOTES RESULTANTES	Superficie (m2)	LOTES RESULTANTES	Superficie (m2)	LOTES RESULTANTES	Superficie (m2)
N° 01-A	100,00	N°		N°	
N° 01-B	100,00	N°		N°	
N°		N°		N°	
N°		N°		TOTAL	200,00

SE ADJUNTA HOJA ANEXA (En caso de mayor cantidad de lotes)

 SI NO



**4.2.- FUSIÓN:
SITUACIÓN ANTERIOR**

LOTES EXISTENTES		Superficie (m2)	LOTES EXISTENTES		Superficie (m2)	LOTES EXISTENTES		Superficie (m2)
N°			N°			N°		
			N°			TOTAL		

MUNICIPALIDAD DE
ALTO HOSPICIO
Nuestro mejor proyecto

SITUACIÓN ACTUAL: PREDIO ENAJENABLE

SUPERFICIE (M2) LOTE EXISTENTE



Multicultural

SE ADJUNTA HOJA ANEXA (En caso de mayor cantidad de lotes) SI NO

5.- Deberá solicitar en el Servicio de Impuestos Internos la asignación de Roles de avalúo para los lotes generados y archivar los planos con la presente resolución en el Conservador de Bienes Raíces.

6.- Anótese en el registro especial de esta D.O.M., archívese los originales del (los) plano(s) y de la presente resolución, y dése copias autorizadas a los interesados.

7.- PAGO DE DERECHOS

SUBDIVISIÓN: AVALÚO FISCAL DEL TERRENO		\$	20.812.512	2%	\$	416.250
FUSIÓN: 1 CUOTA DE AHORRO CORVI					\$	
INGRESO SOLICITUD	G.I.M. N°	FECHA:		(-)	\$	
SALDO A PAGAR					\$	416.250
GIRO INGRESO MUNICIPAL	N°	371	FECHA:			19-feb-26

NOTAS: (SOLO PARA SITUACIONES ESPECIALES DE LA AUTORIZACIÓN)

PMD/GBS/RCI/HAA



[Handwritten Signature]
PEDRO MELLA DIAZ
DIRECTOR DE OBRAS MUNICIPALES
NOMBRE Y FIRMA

IMPRIMIR



AUTORIZACION DE OBRAS PRELIMINARES Y/O DEMOLICION

DIRECCION DE OBRAS - I. MUNICIPALIDAD DE :

ALTO HOSPICIO

REGION: DE TARAPACA

URBANO

RURAL

NUMERO DE PERMISO

004

FECHA

05-feb-26

ROL S.J.I

5283-22

VISTOS:

- A) Las atribuciones emanadas del Art. 24 de la Ley Orgánica Constitucional de Municipalidades.
 B) Las disposiciones de la Ley General de Urbanismo y Construcciones, en especial el Art. 116, y su Ordenanza General.
 C) La solicitud de aprobación, los planos y demás antecedentes debidamente suscritos por el propietario y los profesionales correspondientes al expediente S.O.P.D.-5.1.3./5.1.4. N° 002 DE FECHA 30/01/2026
 D) El Certificado de Informaciones Previas N° de fecha
 E) La Solicitud de Permiso de correspondiente al expediente N°

RESUELVO:

1.- Otorgar permiso de DEMOLICIÓN PARCIAL
 OBRAS PRELIMINARES O DEMOLICION
 para el predio ubicado en calle/avenida/camino CALLE TRES
 N° 3333 Lote N° 22 manzana E localidad o loteo C. H. EDUARDO FREI M.
 URBANO sector ZONA Z-3 (ZONA RESIDENCIAL EN DENSIDAD ALTA)
 (URBANO O RURAL)

que forman parte de la presente autorización mencionados en la letra C de los VISTOS que forma parte de este permiso.

2.- Individualización de Interesados:

NOMBRE O RAZÓN SOCIAL del PROPIETARIO	R.U.T.
JOSÉ OCTAVIO PASTÉN DAZA	
REPRESENTANTE LEGAL del PROPIETARIO	R.U.T.

NOMBRE O RAZÓN SOCIAL de la Empresa del ARQUITECTO o PROFESIONAL COMPETENTE (si procede)	R.U.T.
NOMBRE DEL ARQUITECTO o PROFESIONAL COMPETENTE RESPONSABLE	R.U.T.
WILFREDO ROJAS RODRIGUEZ	

3.- CARACTERÍSTICAS PRINCIPALES DEL PROYECTO

3.1.- OBRA PRELIMINAR

<input type="checkbox"/> INSTALACION DE FAENAS
<input type="checkbox"/> INSTALACION DE GRUAS
<input type="checkbox"/> EXCAVACIONES, ENTIBACIONES y/o SOCIALZADO

3.2.- DEMOLICIÓN

<input checked="" type="checkbox"/> PARCIAL	<input type="checkbox"/> TOTAL	SUPERFICIE A DEMOLER:	-	m2
---	--------------------------------	-----------------------	---	----



PAGO DE DERECHOS:

PRESUPUESTO			\$	285.600
TOTAL DERECHOS MUNICIPALES	0,5	%	\$	1.428
MONTO CONSIGANDO AL INGRESO		(-)	\$	
			\$	1.428
CONVENIO MUNICIPAL	N°	272	FECHA	05-feb-26
CONVENIO DE PAGO	N°		FECHA	

MUNICIPALIDAD DE
ALTO HOSPICIO
Nuestro mejor proyecto de futuro



Multicomunidades

NOTA : (SOLO PARA SITUACIONES ESPECIALES DEL PERMISO)

DGM/PMB/GBS/RCI/HAA



DANIEL GAJARDO MIRALLES

DIRECTOR DE OBRAS MUNICIPALES

FIRMA Y TIMBRE

IMPRIMIR

MUNICIPALIDAD
ALTO HOSPICIO