

RESOLUCIÓN T.A.: N° 003/2025

COMUNA DE ALTO HOSPICIO

FECHA: 04/08/2025

LISTADO DE PERMISOS Y AUTORIZACIONES OTORGADOS DURANTE EL MES DE JUNIO 2025, DE ACUERDO A LO ESTABLECIDO EN EL ARTÍCULO 116 BIS C DE LA LEY GENERAL DE URBANISMO Y CONSTRUCCIONES.

VISTOS:

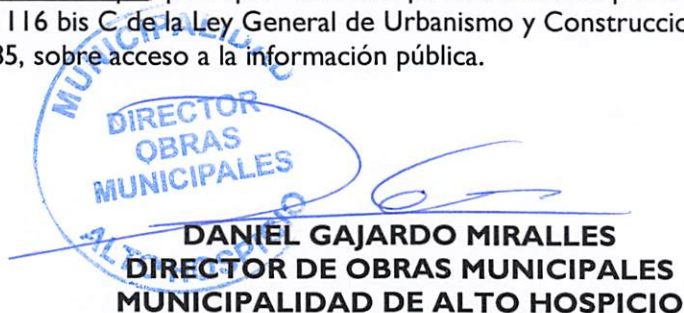
- a) Lo establecido en la Ley General de Urbanismo y Construcciones (LGUC), modificada a través de la Ley N° 21.718, sobre agilización de permisos de construcción, que sustituyó el artículo 116 Bis C; la Ley N° 20.285, sobre acceso a la información pública, particularmente lo referido en los artículos 5° y 7°;
- b) La ley N° 18.695, Orgánica Constitucional de Municipalidades, particularmente en su artículo 24;

CONSIDERANDO:

1. El artículo 116 bis C de la LGUC - modificado por la Ley N° 21.718, sobre agilización de permisos de construcción- que dispone que "La municipalidad deberá publicar en su sitio web, a más tardar el quinto día hábil de cada mes, una resolución de la Dirección de Obras Municipales que contenga el listado con todos los permisos y autorizaciones que hubiesen sido otorgados durante el mes anterior, junto con una copia de aquellos. En dicha publicación se dejará expresa constancia de la fecha en que se realiza y, a contar de ésta, los permisos y autorizaciones se presumirán de derecho conocidos, para efectos de lo dispuesto en el artículo 118 bis".
2. Las instrucciones impartidas por el Consejo para la Transparencia, mediante oficio 11829 de fecha 16-05-2025, que establece el mecanismo de publicación en el sitio Transparencia Activa, respecto a la implementación del Artículo 116 Bis C de la LGUC y en concordancia con la ley N° 20.285 sobre acceso a la información pública.

RESUELVO:

1. **INFÓRMESE** el listado de permisos y autorizaciones otorgados por esta Dirección de Obras Municipales durante el mes de JULIO de 2025, contenido en el anexo a esta Resolución.
2. **ENVÍASE** la presente Resolución, junto con la copia de los permisos y autorizaciones correspondientes, al encargado de Transparencia activa municipal Don José Valenzuela D. Secretario Municipal, para que realice las publicaciones respectivas de conformidad con el artículo 116 bis C de la Ley General de Urbanismo y Construcciones y artículo 7 de la Ley N° 20.285, sobre acceso a la información pública.


DANIEL GAJARDO MIRALLES
DIRECTOR DE OBRAS MUNICIPALES
MUNICIPALIDAD DE ALTO HOSPICIO

DGM/GBS/HAA/RC/KSC/JQL
Distribución:

- Secretaria Municipal
- SEREMI MINVU Región de Tarapacá
- Archivo (C. Enviada Externa)

**LISTADO DE PERMISOS Y AUTORIZACIONES OTORGADAS POR LA DOM DE
LA MUNICIPALIDAD DE ALTO HOSPICIO
MES JULIO/2025**

N°	Tipo de Aprobación	N° de Aprobación	Fecha de Aprobación	Destino	Dirección del Predio	Rol predio
1	PERMISO DE EDIFICACIÓN - OBRA NUEVA	024	01-07-2025	VIVIENDA	CALLE IRLANDA N°3123 LOTE O LA PAMPA	6314-6
2	PERMISO DE EDIFICACIÓN - OBRA NUEVA	025	02-07-2025	EQUIPAMIENTO COMERCIAL	PSJ. LOS POMELOS N°3032 C.H. CALICHE I	5082-45
3	PERMISO DE EDIFICACIÓN - OBRA NUEVA	026	22-07-2025	EQUIPAMIENTO COMERCIAL	AV. GLADYS MARIN S/N° MZ 57, SITIO 1 LOTE O LA PAMPA	6291-10
4	PERMISO DE EDIFICACIÓN - ALTERACIÓN	027	28-07-2025	VIVIENDA Y LOCALES COMERCIALES	AV. LOS ÁLAMOS N°3038 C.H. CALICHE I	5083-17
5	RESOLUCIÓN: APRUEBA MODIFICACIÓN DE PROYECTO DE EDIFICACIÓN -	004	15-07-2025	HABITACIONAL Y COMERCIAL	AV. LAS AMERICAS N°4545 SECTOR ALTO MOLLE	2358-811
6	RESOLUCIÓN: APRUEBA MODIFICACIÓN DE PROYECTO DE EDIFICACIÓN -	005	23-07-2025	EQUIPAMIENTO COMERCIAL Y DE SERVICIOS	PSJ. LOS CASTAÑOS N°3098 LOTE O FONDOS NORUEGOS	5050-44
7	RESOLUCIÓN DE APROBACIÓN DE SUBDIVISIÓN O FUSIÓN	004	21-07-2025	SUBDIVISIÓN	AV. RICARDO LAGOS S/N° LOTE 1	6502-68
8	RESOLUCIÓN DE APROBACIÓN DE ANTEPROYECTO DE OBRAS DE EDIFICACIÓN - ALTERACIÓN	008	02-07-2025	MEJORAMIENTO ENTORNO PLAZA MUJERES EMPREENDEDORAS	CALLE CASTRO S/N°, AV-5 C.H. MUJERES EMPREENDEDORAS	SIN ROL



PERMISO DE EDIFICACIÓN

OBRA NUEVA

DIRECCIÓN DE OBRAS MUNICIPALES DE:
ALTO HOSPICIO

REGIÓN: DE TARAPACA

NÚMERO DE RESOLUCIÓN
024
FECHA DE APROBACIÓN
01-jul-2025
ROL S.I.I
6314-6

VISTOS

- A) Las atribuciones emanadas del Art. 24 de la Ley Orgánica Constitucional de Municipalidades,
- B) Las disposiciones de la Ley General de Urbanismo y Construcciones en especial el Art. 116, su Ordenanza General, y el Instrumento de Planificación Territorial.
- C) La solicitud de aprobación, los planos y demás antecedentes debidamente suscritos por el propietario y los profesionales correspondientes al expediente S.P.E.-5.1.4/5.1.6. N° 061 de fecha 06/06/2025
- D) El certificado de informaciones previas N° 122 de fecha 11-feb-2025
- E) El anteproyecto de Edificación N° _____ de fecha _____ (cuando corresponda)
- F) El informe Favorable de Revisor Independiente N° _____ vigente, de fecha _____ (cuando corresponda)
- G) El informe favorable de Revisor de Proyecto de Cálculo Estructural N° _____ de fecha _____ (cuando corresponda)
- H) La Resolución N° _____ de la misma fecha de esta Resolución que aprueba el loteo (con construcción simultánea).
- I) Que previo a la fecha de esta Resolución, se aprobaron las tramitaciones condicionantes para el permiso referidas a _____ de fecha _____ (fusión, subdivisión, subdivisión afecta....)
(..... subdivisión afecta, modificación, rectificación de deslindes, demolición, etc)
- J) Otros (especificar): _____

RESUELVO:

- 1 Conceder permiso para OBRA NUEVA CONSTRUCCIÓN VIVIENDA con una superficie total de 192,17 m2 y de 2 pisos de altura, destinado a HABITACIONAL ubicado en calle/avenida/camino _____ N° _____ Lote N° _____ manzana _____ localidad o loteo _____ sector URBANO zona Z-3 del Plan regulador PLAN SECCIONAL ALTO HOSPICIO - ALTO MOLLE aprobando los planos y demás antecedentes, que forman parte de la presente autorización mencionados en la letra C de los VISTOS de este permiso.
- 2 Dejar constancia que la obra que se aprueba PIERDE los beneficios del D.F.L.-N°2 de 1959 .
- 3 Que el presente permiso se otorga amparado en las siguientes autorizaciones especiales: _____ plazos de la autorización especial _____
- 4 Que el proyecto que se aprueba se ajusta al citado anteproyecto aprobado (cuando corresponda).
- 5 Antecedentes del Proyecto
NOMBRE DEL PROYECTO : OBRA NUEVA CONSTRUCCIÓN VIVIENDA

5.1 DATOS DEL PROPIETARIO:


NOMBRE O RAZÓN SOCIAL DEL PROPIETARIO		R.U.T.	
JESSICA BERNARDITA AYCA AYCA		[REDACTED]	
REPRESENTANTE LEGAL DEL PROPIETARIO		R.U.T.	
[REDACTED]		[REDACTED]	
DIRECCIÓN: Nombre de la vía		N°	Local/ Of/ Depto
[REDACTED]		[REDACTED]	[REDACTED]
COMUNA	CORREO ELECTRÓNICO	TELÉFONO FIJO	TELÉFONO CELULAR
[REDACTED]	[REDACTED]	[REDACTED]	[REDACTED]
PERSONERÍA DEL REPRESENTANTE LEGAL :		SE ACREDITÓ MEDIANTE	
[REDACTED]		DE FECHA [REDACTED] Y REDUCIDA A ESCRITURA PÚBLICA	
CON FECHA [REDACTED]		ANTE EL NOTARIO SR (A) [REDACTED]	

5.2 INDIVIDUALIZACIÓN DE LOS PROFESIONALES

NOMBRE O RAZÓN SOCIAL de la empresa del ARQUITECTO (cuando corresponda)	R.U.T
[REDACTED]	[REDACTED]
NOMBRE DEL PROFESIONAL ARQUITECTO RESPONSABLE	R.U.T
PRISCILA RAMOS TORREALBA	[REDACTED]
NOMBRE DEL CALCULISTA	R.U.T
[REDACTED]	[REDACTED]
NOMBRE DEL CONSTRUCTOR (*)	R.U.T
[REDACTED]	[REDACTED]



MUNICIPALIDAD DE
ALTO HOSPIICIO
Nuestro mejor proyecto de Vida



NOMBRE DEL INSPECTOR TÉCNICO DE OBRA (*)	INSCRIPCIÓN REGISTRO	
	CATEGORÍA	N°
NOMBRE DEL REVISOR INDEPENDIENTE (cuando corresponda)	REGISTRO	CATEGORÍA
NOMBRE O RAZÓN SOCIAL DEL REVISOR DEL PROYECTO DE CÁLCULO ESTRUCTURAL (cuando corresponda)	REGISTRO	CATEGORÍA
NOMBRE DEL PROFESIONAL RESPONSABLE DE LA REVISIÓN DEL PROYECTO DE CÁLCULO ESTRUCTURAL	R.U.T	

(*) Podrá individualizarse hasta antes del inicio de las obras.

6 CARACTERÍSTICAS DEL PROYECTO DE OBRA NUEVA

EDIFICIOS DE USO PÚBLICO	<input type="checkbox"/> TODO	<input type="checkbox"/> PARTE	<input checked="" type="checkbox"/> NO ES EDIFICIO DE USO PÚBLICO
CARGA DE OCUPACIÓN TOTAL DE LAS EDIFICACIONES (personas) según artículo 4.2.4. OGUC.	6,4	DENSIDAD DE OCUPACIÓN (personas/hectárea)	294
CRECIMIENTO URBANO	<input type="checkbox"/> NO	<input checked="" type="checkbox"/> SÍ	Explicitar: densificación / extensión
LÓTEO CON CONSTRUCCIÓN SIMULTÁNEA	<input type="checkbox"/> SÍ	<input checked="" type="checkbox"/> NO	LOTEO DFL 2 <input type="checkbox"/> SÍ <input checked="" type="checkbox"/> NO
PROYECTO, se desarrollará en etapas:	<input type="checkbox"/> SÍ	<input checked="" type="checkbox"/> NO	cantidad de etapas
ETAPAS CON MITIGACIONES PARCIALES (a considerar en IMIV, art. 173 LGUC)	Etapas art 9° del DS 167 (MTT) de 2016		

6.1 SUPERFICIES

SUPERFICIE	ÚTIL (m2)	COMÚN (m2)	TOTAL (m2)
S. EDIFICADA SUBTERRÁNEO (S)			
S. EDIFICADA SOBRE TERRENO (1er piso + pisos superiores)	192,17		192,17
S. EDIFICADA TOTAL	192,17		192,17

SUPERFICIE OCUPACIÓN SOLO EN PRIMER PISO (m2)	95,94	SUPERFICIE TOTAL DEL PREDIO O LOS PREDIOS (m2)	147,92
---	-------	--	--------

S. EDIFICADA SUBTERRÁNEO (S) (agregar hoja adicional si hubiere más subterráneos)

S. Edificada por nivel o piso	ÚTIL (m2)	COMÚN (m2)	TOTAL (m2)
nivel o piso -1			
nivel o piso -2			
nivel o piso -3			
nivel o piso -4			
nivel o piso -5			
TOTAL			

S. EDIFICADA SOBRE TERRENO (agregar hoja adicional si hubiere más pisos sobre el nivel de suelo natural)

S. Edificada por nivel o piso	ÚTIL (m2)	COMÚN (m2)	TOTAL (m2)
nivel o piso 1	95,94		95,94
nivel o piso 2	96,23		96,23
nivel o piso 3			
nivel o piso 4			
nivel o piso 5			
nivel o piso 6			
nivel o piso 7			
nivel o piso 8			
nivel o piso 9			
nivel o piso 10			
TOTAL	192,17		192,17

S. EDIFICADA POR DESTINO

DESTINO (S) CONTEMPLADO (S)	Residencial ART 2.1.25. OGUC	Equipamiento ART 2.1.33. OGUC	Act. Productivas ART 2.1.28. OGUC	Infraestructura ART 2.1.29. OGUC	Área verde ART 2.1.31. OGUC	Espacio Público ART 2.1.30. OGUC
SUPERFICIE EDIFICADA	192,17					

6.2 NORMAS URBANÍSTICAS

PREDIO(S) EMPLAZADO(S) EN ÁREA DE RIESGO	<input checked="" type="checkbox"/> NO	<input type="checkbox"/> SÍ	<input type="checkbox"/> PARCIAL
--	--	-----------------------------	----------------------------------

NORMAS URBANÍSTICAS	PROYECTADO	PERMITIDO
DENSIDAD	NO APLICA	240 HAB/HA
COEFICIENTE DE OCUPACIÓN PISOS SUPERIORES (sobre 1er piso)	NO APLICA	LIBRE
COEFICIENTE DE OCUPACIÓN DE SUELO (1er piso)	0,64	0,80
COEFICIENTE DE CONSTRUCTIBILIDAD	1,299	1,30

MAJAGUAYO 2018. TELÉFONO (057) 58300648 FAX (057) 583008 / COMUNA ALTO



MUNICIPALIDAD DE
ALTO HOSPICIO
Nuestro mejor proyecto de vida
Multicultural

DISTANCIAMIENTOS	3,00 MTS.	ART. 2.6.3. O.G.U.C.
RASANTE	80°	80°
SISTEMA DE AGRUPAMIENTO	CONTINUO	A-P-C
ADOSAMIENTO	18,25% 20,81%	ART. 2.6.2. O.G.U.C.
ANTEJARDÍN	NO APLICA	NO EXIGIBLE
ALTURA EN METROS Y/O PISOS	2 PISOS	10,50 MTS.
ESTACIONAMIENTOS AUTOMÓVILES	2	1 x VIVIENDA HASTA 140 M2
ESTACIONAMIENTOS BICICLETAS	-	-
ESTACIONAMIENTOS OTROS VEHÍCULOS (ESPECIFICAR)	-	-
ESTACIONAMIENTOS PARA PERSONAS CON DISCAPACIDAD	-	-

DESCUENTO ESTACIONAMIENTO PARA AUTOMÓVILES POR ESTACIONAMIENTO PARA BICICLETAS	<input type="checkbox"/> SÍ	<input checked="" type="checkbox"/> NO	CANTIDAD DESCONTADA
--	-----------------------------	--	---------------------

6.3 USO DE SUELO Y DESTINO(S) CONTEMPLADOS(S)

TIPO DE USO	Residencial ART 2.1.25. OGUC	Equipamiento ART. 2.1.33. OGUC	Act. Productivas ART 2.1.28. OGUC	Infraestructura ART 2.1.29. OGUC	Area verde ART 2.1.31. OGUC	Espacio Público ART 2.1.30. OGUC
CLASE / DESTINO	HABITACIONAL					
ACTIVIDAD						
ESCALA	(Art. 2.1.36. OGUC)					

6.4 PROTECCIONES OFICIALES

<input checked="" type="checkbox"/> NO	<input type="checkbox"/> Sí, especificar	<input type="checkbox"/> ZCH	<input type="checkbox"/> ICH	<input type="checkbox"/> ZOIT	<input type="checkbox"/> OTRO; especificar
<input type="checkbox"/> MONUMENTO NACIONAL:	<input type="checkbox"/> ZT	<input type="checkbox"/> MH	<input type="checkbox"/> SANTUARIO DE LA NATURALEZA		

6.5 FORMA DE CUMPLIMIENTO ARTÍCULO 70° LGUC (*)

CESIÓN <input type="checkbox"/>	APORTE <input checked="" type="checkbox"/>	OTRO ESPECIFICAR: <input type="checkbox"/>
---------------------------------	--	--

(*) SÓLO EN CASO DE PROYECTOS QUE CONLLEVEN CRECIMIENTO URBANO POR DENSIFICACIÓN (exigible conforme a plazos del Artículo primero transitorio de la Ley N° 20.958)

6.6 CÁLCULO DEL PORCENTAJE DE CESIÓN OBRA NUEVA

(sólo en casos de proyectos de crecimiento urbano por densificación)

Exigible conforme a plazos del Artículo primero transitorio de la Ley N° 20.958 (artículo 2.2.5. Bis OGUC)

PROYECTO	PORCENTAJE DE CESIÓN
(a) <input checked="" type="checkbox"/> CON DENSIDAD DE OCUPACIÓN HASTA 8.000 Personas/Hectárea	(DENSIDAD DE OCUPACIÓN) $\frac{294}{2000} \times 11 = 1,62\%$
(b) <input type="checkbox"/> CON DENSIDAD DE OCUPACIÓN SOBRE 8.000 Personas/Hectárea	44%

Nota 1: En el proyecto de edificación de Obra Nueva, se debe efectuar el cálculo de la edificación completa.

Nota 2: Para calcular la Densidad de Ocupación, se debe considerar la carga de ocupación (según art. 4.2.4. de la OGUC) que se incrementa en el o los terrenos del proyecto, sin considerar en el cálculo, la cantidad de personas que ocupaban las edificaciones existentes, incluso si estas fuesen demolidas para materializar el proyecto. Sólo podrá descontarse la carga de ocupación de edificaciones a demoler, en los casos que el permiso de demolición se solicite en forma conjunta con la solicitud de permiso de edificación, y se adjunten los antecedentes respectivos a dicha solicitud, conforme al inciso final del artículo 5.1.6. y al inciso tercero del artículo 5.1.4., ambos de la O.G.U.C.

Nota 3: La Densidad de Ocupación, se obtiene de la siguiente fórmula: $\frac{\text{Carga de ocupación del proyecto calculada según el art. 4.2.4. de la OGUC}}{\text{Superficie del terreno (que considera el terreno más la superficie exterior hasta el eje del espacio público adyacente existente o previsto en el IPT hasta un máximo de 30 m)}} \times 10.000$ (Art. 2.2.5. Bis OGUC)

6.7 CÁLCULO DEL APORTE (EN LOS CASOS QUE CORRESPONDA)

(c) AVALÚO FISCAL VIGENTE A LA FECHA DE LA SOLICITUD DEL PERMISO, CORRESPONDIENTE A LOS TERRENOS (no se debe incluir valor de edificaciones existentes)	\$ 16.409.765	(d) PORCENTAJE DE BENEFICIO POR CONSTRUCTIBILIDAD	- %
(e) AVALÚO FISCAL INCREMENTADO, CORRESPONDIENTE AL O LOS TERRENOS (*) [(c) + ((c) x (d))]	\$ 16.409.765	X	1,62 %
		=	\$ 265.838
			APORTE EQUIVALENTE EN DINERO [(e) x ((a) o (b))]

(*) El Avalúo Fiscal debe incrementarse en la misma proporción que el aumento de constructibilidad obtenido por un beneficio normativo (inciso 2° art. 2.2.5. Bis C. OGUC)

6.8 INCENTIVOS NORMATIVOS DEL IPT, A LOS QUE SE ACOGE EL PROYECTO

(Art. 184 LGUC)

BENEFICIO	CONDICIÓN PARA OPTAR AL BENEFICIO:
BENEFICIO	CONDICIÓN PARA OPTAR AL BENEFICIO:
BENEFICIO	CONDICIÓN PARA OPTAR AL BENEFICIO:

6.9 DISPOSICIONES ESPECIALES A QUE SE ACOGE EL PROYECTO

<input type="checkbox"/> D.F.L-N°2 de 1959	<input type="checkbox"/> Conjunto Armónico	<input type="checkbox"/> Proyección Sombras Art. 2.6.11. OGUC	<input type="checkbox"/> Segunda Vivienda Art. 6.2.4. OGUC
<input type="checkbox"/> Ley N° 19.537 Copropiedad Inmobiliaria	<input type="checkbox"/> Beneficio Fusión Art. 63 LGUC	<input type="checkbox"/> Conj. Viv. Econ. Art. 6.1.8. OGUC	<input type="checkbox"/> Art. 2.4.1. OGUC Inciso Segundo
<input type="checkbox"/> Art. 6.6.1. OGUC, según resolución N°	(V y U) de fecha	vigente hasta	
<input type="checkbox"/> Otro; especificar			

6.10 NÚMERO DE UNIDADES TOTALES POR DESTINO

Art 6° letra L- D.S. N° 167 de 2016 MTT

VIVIENDAS	BODEGAS	OFICINAS	LOCALES COMERCIALES	Otro; especificar	TOTAL UNIDADES
1				N°	1
ESTACIONAMIENTOS para automóviles	2	Otros Estacionamientos exigidos (IPT):	Especificar	Cantidad	Especificar
ESTACIONAMIENTOS para bicicletas					

6.11 PARA PROYECTOS DE CONDOMINIO TIPO B

SUPERFICIE TOTAL DE TERRENO	CANTIDAD DE SITIOS RESULTANTES
-----------------------------	--------------------------------



OTRAS AUTORIZACIONES QUE FORMAN PARTE DE ESTE PERMISO (Inciso final Art. 5.1.6. de la OGUC)

<input type="checkbox"/> DEMOLICIÓN	<input type="checkbox"/> INSTALACIÓN DE FAENAS	<input type="checkbox"/> INSTALACIÓN DE GRÚAS Y SIMILARES
<input type="checkbox"/> OTRAS (especificar)	<input type="checkbox"/> EJECUCIÓN DE EXCAVACIONES, ENTIBACIONES Y SOCIALIZADO	

CLASIFICACIÓN DE LA CONSTRUCCIÓN

CLASIFICACIÓN	m2	%(*)	VALOR m2 (**)	CLASIFICACIÓN	m2	%(*)	VALOR m2 (**)
C-3	192,17						

(*) El 100% corresponde a la superficie edificada total que se calcula según Tabla de Costos Unitarios MINVU
 (**) Valor de la Tabla de Costos Unitarios MINVU vigente a la fecha de ingreso de la solicitud.

9 DERECHOS MUNICIPALES

(a) PRESUPUESTO (Calculado con Tabla Costos Unitarios MINVU)		\$	48.819.251
(b) SUBTOTAL 1 DERECHOS MUNICIPALES [(a) x (1,5% Art. 130 LGUC)]	%	\$	732.289
(c) DESCUENTO POR UNIDADES DE CASAS O PISOS TIPO REPETIDOS	(-)	\$	
(d) SUBTOTAL 2 DERECHOS MUNICIPALES [(b) - (c)]		\$	732.289
(e) DESCUENTO 30% CON INFORME DE REVISOR INDEPENDIENTE [(d) x (30%)]	(-)	\$	
(f) DESCUENTO MONTO CONSIGNADO AL INGRESO SOLICITUD	(-)	\$	
(g) TOTAL DERECHOS A PAGAR [(d) - (e) - (f)]		\$	732.289
GIRO INGRESO MUNICIPAL NÚMERO	1546	FECHA :	01-jul-2025

9.1.- CÁLCULO DE DESCUENTO POR UNIDADES REPETIDAS (Art. 130 LGUC; Art. 5.1.14. OGUC)

Unidades de Casas o pisos tipo repetidos	Porcentaje de descuentos de los derechos municipales	número máximo de unidades con descuento por tramo	DESCUENTO (\$)
1° y 2°	0%	0	
3°, 4° y 5°	10%	1	
6°, 7°, 8°, 9 y 10°	20%	2	
11 a la 20 , inclusive	30%	10	
21 a la 40 ° inclusive	40%	20	
41 o más	50%	variable	
TOTAL DESCUENTO:			

Esta tabla se debe aplicar para cada vivienda o piso tipo que se repita

10 GLOSARIO:

D.F.L.: Decreto con Fuerza de Ley	I.P.T: Instrumento de Planificación Territorial.	SAG: Servicio Agrícola y Ganadero
D.S: Decreto Supremo	LGUC: Ley General de Urbanismo y Construcciones	SEREMI: Secretaría Regional Ministerial
EISTU: Estudio de Impacto Sistema Transporte Urbano	MH: Monumento Histórico	SEIM: Sistema de Evaluación de Impacto en Movilidad.
GIM: Giro de Ingreso Municipal	MINAGRI: Ministerio de Agricultura.	ZCH: Zona de Conservación Histórica
ICH: Inmueble de Conservación Histórica	MINVU: Ministerio de Vivienda y Urbanismo	ZOIT: Zona de Interés Turístico
IMIV: Informe de Mitigación de Impacto Vial	MTT: Ministerio de Transportes y Telecomunicaciones	ZT: Zona Típica
INE: Instituto Nacional de Estadísticas	OGUC: Ordenanza General de Urbanismo y Construcciones	

NOTAS: (SOLO PARA SITUACIONES ESPECIALES)

- 1.- EL PRESENTE CERTIFICADO AUTORIZA EL PERMISO DE EDIFICACIÓN, OBRA NUEVA CONSTRUCCIÓN VIVIENDA POR UN TOTAL DE 192,17 M2 EN 2 PISOS, TIPO C-3.-
- 2.- SE DEJA CONSTANCIA QUE EL APORTE A ESPACIO PÚBLICO FUE CANCELADO POR UN TOTAL DE \$265.838, MEDIANTE GIRO DE INGRESO MUNICIPAL N° 45 DE FECHA 01/07/2025 Y EQUIVALE A UN 1,62% DE CESIÓN DE TERRENO.-

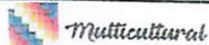
MUNICIPALIDAD

DGM/ARRIPMD/GBS/HAA



DANIEL GAJARDO MIRALLES

DIRECTOR DE OBRAS MUNICIPALES

MUNICIPALIDAD DE
ALTO HOSPICIO
Nuestro mejor proyecto de Vida**PERMISO DE EDIFICACIÓN**

OBRA NUEVA

DIRECCIÓN DE OBRAS MUNICIPALES DE:
ALTO HOSPICIOREGIÓN: **DE TARAPACÁ**

NÚMERO DE RESOLUCIÓN
025
FECHA DE APROBACIÓN
02-jul-2025
ROL S.I.I
5082-45

VISTOS

- A) Las atribuciones emanadas del Art. 24 de la Ley Orgánica Constitucional de Municipalidades,
- B) Las disposiciones de la Ley General de Urbanismo y Construcciones en especial el Art. 116, su Ordenanza General, y el Instrumento de Planificación Territorial.
- C) La solicitud de aprobación, los planos y demás antecedentes debidamente suscritos por el propietario y los profesionales correspondientes al expediente S.P.E.-5.1.4/5.1.6. N° 055 del 06-05-2025
- D) El certificado de informaciones previas N° 470 de fecha 29-mayo-2025
- E) El anteproyecto de Edificación N° _____ de fecha _____ (cuando corresponda)
- F) El informe Favorable de Revisor Independiente N° _____ vigente, de fecha _____ (cuando corresponda)
- G) El informe favorable de Revisor de Proyecto de Cálculo Estructural N° _____ de fecha _____ (cuando corresponda)
- H) La Resolución N° _____ de la misma fecha de esta Resolución que aprueba el loteo (con construcción simultánea).
- I) Que previo a la fecha de esta Resolución, se aprobaron las tramitaciones condicionantes para el permiso referidas a _____ de fecha _____ (fusión, subdivisión, subdivisión afecta....)
- (..... subdivisión afecta, modificación, rectificación de deslindes, demolición, etc)

J) Otros (especificar): _____

RESUELVO:

- 1 Conceder permiso para **EQUIPAMIENTO COMERCIAL (2 LOCALES COMERCIALES)** con una superficie total de 340.12 m² y de 2 pisos de altura, destinado a **LOCALES COMERCIALES** ubicado en calle/avenida/camino _____ N° _____
- Lote N° 25 manzana C localidad o loteo _____
- sector **URBANO** zona **Z-3** del Plan regulador **SECCIONAL ALTO HOSPICIO - ALTO MOLLE**
- (urbano o rural) (Comuna o Intercomunal)
- aprobando los planos y demás antecedentes, que forman parte de la presente autorización mencionados en la letra C de los VISTOS de este permiso.
- 2 Dejar constancia que la obra que se aprueba **PIERDE** los beneficios del D.F.L.-N°2 de 1959 .
- (Mantiene o pierde)
- 3 Que el presente permiso se otorga amparado en las siguientes autorizaciones especiales: _____
- plazos de la autorización especial _____
- Art.121, Art.122, Art.123, Art.124, de la Ley General de Urbanismo y Construcciones, otros (especificar).
- 4 Que el proyecto que se aprueba se ajusta al citado anteproyecto aprobado (cuando corresponda).
- 5 Antecedentes del Proyecto
- NOMBRE DEL PROYECTO : **EQUIPAMIENTO COMERCIAL (2 LOCALES COMERCIALES)**

5.1 DATOS DEL PROPIETARIO:

NOMBRE O RAZÓN SOCIAL DEL PROPIETARIO		R.U.T.	
LICIO PATROCINIO GARCÍA MAMANI		[REDACTED]	
REPRESENTANTE LEGAL DEL PROPIETARIO		R.U.T.	
DIRECCIÓN: Nombre de la vía		N°	Local/ Of/ Depto
[REDACTED]		[REDACTED]	ALTO HOSPICIO
COMUNA	CORREO ELECTRÓNICO	TELÉFONO FIJO	TELÉFONO CELULAR
ALTO HOSPICIO	[REDACTED]	[REDACTED]	[REDACTED]
PERSONERÍA DEL REPRESENTANTE LEGAL :		SE ACREDITÓ MEDIANTE	
[REDACTED]		DE FECHA [REDACTED] Y REDUCIDA A ESCRITURA PÚBLICA	
CON FECHA [REDACTED]		ANTE EL NOTARIO SR (A) [REDACTED]	

5.2 INDIVIDUALIZACIÓN DE LOS PROFESIONALES

NOMBRE O RAZÓN SOCIAL de la empresa del ARQUITECTO (cuando corresponda)		R.U.T.
NOMBRE DEL PROFESIONAL ARQUITECTO RESPONSABLE		R.U.T.
PRISCILA RAMOS TORREALBA		[REDACTED]
NOMBRE DEL CALCULISTA		R.U.T.
PAULO CARRASCO DE LA CARRERA		[REDACTED]
NOMBRE DEL CONSTRUCTOR (*)		R.U.T.
[REDACTED]		[REDACTED]

MAH 2025-07-02 10:00 AM
 MARTIN ZUCAMON PEREZ OPAZO N° 3125. TELEFONO (057) 583000. FAX (057) 583008 / COMUNA ALTO HOSPICIO/PRIMERA REGION TARAPACA / CHILE



MUNICIPALIDAD DE
ALTO HOSPIICIO
Nuestro mejor proyecto de vida



NOMBRE DEL INSPECTOR TÉCNICO DE OBRA (*)	INSCRIPCIÓN REGISTRO	
	CATEGORÍA	N°
NOMBRE DEL REVISOR INDEPENDIENTE (cuando corresponda)	REGISTRO	CATEGORÍA
NOMBRE O RAZÓN SOCIAL DEL REVISOR DEL PROYECTO DE CÁLCULO ESTRUCTURAL (cuando corresponda)	REGISTRO	CATEGORÍA
NOMBRE DEL PROFESIONAL RESPONSABLE DE LA REVISIÓN DEL PROYECTO DE CÁLCULO ESTRUCTURAL	R.U.T.	

(*) Podrá individualizarse hasta antes del inicio de las obras.

6 CARACTERÍSTICAS DEL PROYECTO DE OBRA NUEVA

EDIFICIOS DE USO PÚBLICO	<input type="checkbox"/> TODO	<input type="checkbox"/> PARTE	<input checked="" type="checkbox"/> NO ES EDIFICIO DE USO PÚBLICO
CARGA DE OCUPACIÓN TOTAL DE LAS EDIFICACIONES (personas) según artículo 4.2.4. OGUC.	20.04	DENSIDAD DE OCUPACIÓN (personas/hectárea)	491.16
CRECIMIENTO URBANO	<input type="checkbox"/> NO	<input checked="" type="checkbox"/> SÍ	Explicar: densificación / extensión
LOTEO CON CONSTRUCCIÓN SIMULTÁNEA	<input type="checkbox"/> SÍ	<input checked="" type="checkbox"/> NO	LOTEO DFL 2 <input type="checkbox"/> SÍ <input type="checkbox"/> NO
PROYECTO, se desarrollará en etapas:	<input type="checkbox"/> SÍ	<input checked="" type="checkbox"/> NO	cantidad de etapas
ETAPAS CON MITIGACIONES PARCIALES (a considerar en IMV, art. 173 LGUC)	Etapas art 9° del DS 167 (MTT) de 2016		

6.1 SUPERFICIES

SUPERFICIE	ÚTIL (m2)	COMÚN (m2)	TOTAL (m2)
S. EDIFICADA SUBTERRÁNEO (S)			
S. EDIFICADA SOBRE TERRENO (1er piso + pisos superiores)	340.12		340.12
S. EDIFICADA TOTAL	340.12		340.12

SUPERFICIE OCUPACIÓN SOLO EN PRIMER PISO (m2)	126.96	SUPERFICIE TOTAL DEL PREDIO O LOS PREDIOS (m2)	130
---	--------	--	-----

S. EDIFICADA SUBTERRÁNEO (S) <small>(agregar hoja adicional si hubiere más subterráneos)</small>			
S. Edificada por nivel o piso	ÚTIL (m2)	COMÚN (m2)	TOTAL (m2)
nivel o piso -1			
nivel o piso -2			
nivel o piso -3			
nivel o piso -4			
nivel o piso -5			
TOTAL			

S. EDIFICADA SOBRE TERRENO <small>(agregar hoja adicional si hubiere más pisos sobre el nivel de suelo natural)</small>			
S. Edificada por nivel o piso	ÚTIL (m2)	COMÚN (m2)	TOTAL (m2)
nivel o piso 1	167.72		167.72
nivel o piso 2	172.40		172.40
nivel o piso 3			
nivel o piso 4			
nivel o piso 5			
nivel o piso 6			
nivel o piso 7			
nivel o piso 8			
nivel o piso 9			
nivel o piso 10			
TOTAL	340.12		340.12

DESTINO (S) CONTEMPLADO (S)	Residencial ART 2.1.25. OGUC	Equipamiento ART 2.1.33. OGUC	Act. Productivas ART 2.1.28. OGUC	Infraestructura ART 2.1.28. OGUC	Área verde ART 2.1.31. OGUC	Espacio Público ART 2.1.30. OGUC
SUPERFICIE EDIFICADA		340.12				

6.2 NORMAS URBANÍSTICAS

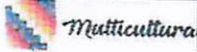
PREDIO(S) EMPLAZADO(S) EN ÁREA DE RIESGO	<input checked="" type="checkbox"/> NO	<input type="checkbox"/> SÍ	<input type="checkbox"/> PARCIAL
NORMAS URBANÍSTICAS		PROYECTADO	PERMITIDO
DENSIDAD		NO APLICA	NO APLICA
COEFICIENTE DE OCUPACIÓN PISOS SUPERIORES (sobre 1er piso)		NO APLICA	NO APLICA
COEFICIENTE DE OCUPACIÓN DE SUELO (en piso)		NO APLICA	NO APLICA
COEFICIENTE DE CONSTRUCTIBILIDAD		2.5	2.3

MAH

25. TELEFONO (057) 583000. FAX (057) 583000
COMUNA ALTO HOSPIICIO / PRIMERA REGION TARAPACA / CHILE



MUNICIPALIDAD DE ALTO HOSPIICIO
Nuestro mejor proyecto de vida



DISTANCIAMIENTOS	Art. 2.6.3 OGUC	Art. 2.6.3 OGUC.
RASANTE	80	80
SISTEMA DE AGRUPAMIENTO	CONTINUO	A-P-C
ADOSAMIENTO	EDIF. CONTINUA (100%)	NOTA 1 CIP
ANTEJARDÍN	No Aplica	no exigible
ALTURA EN METROS Y/O PISOS	8.24m	10,50m
ESTACIONAMIENTOS AUTOMÓVILES	9	1/39m2
ESTACIONAMIENTOS BICICLETAS		-
ESTACIONAMIENTOS OTROS VEHÍCULOS (ESPECIFICAR)	-	-
ESTACIONAMIENTOS PARA PERSONAS CON DISCAPACIDAD	-	Art. 2.4.2 OGUC

DESCUENTO ESTACIONAMIENTO PARA AUTOMÓVILES POR ESTACIONAMIENTO PARA BICICLETAS	<input checked="" type="checkbox"/> SÍ	<input type="checkbox"/> NO	CANTIDAD DESCONTADA	2
--	--	-----------------------------	---------------------	---

6.3 USO DE SUELO Y DESTINO(S) CONTEMPLADOS(S)

TIPO DE USO	Residencial ART 2.1.25. OGUC	Equipamiento ART. 2.1.33. OGUC	Act. Productivas ART 2.1.26. OGUC	Infraestructura ART 2.1.28. OGUC	Area verde ART 2.1.31. OGUC	Espacio Público ART 2.1.30. OGUC
CLASE / DESTINO		COMERCIO				
ACTIVIDAD		LOCAL COM.				
ESCALA (Art. 2.1.36. OGUC)		BÁSICA				

6.4 PROTECCIONES OFICIALES

<input checked="" type="checkbox"/> NO	<input type="checkbox"/> Sí, especificar	<input type="checkbox"/> ZCH	<input type="checkbox"/> ICH	<input type="checkbox"/> ZOIT	<input type="checkbox"/> OTRO; especificar
<input type="checkbox"/> MONUMENTO NACIONAL:	<input type="checkbox"/> ZT	<input type="checkbox"/> MH	<input type="checkbox"/> SANTUARIO DE LA NATURALEZA		

6.5 FORMA DE CUMPLIMIENTO ARTÍCULO 70° LGUC (*)

CESIÓN	<input type="checkbox"/>	APORTE	<input checked="" type="checkbox"/>	OTRO ESPECIFICAR:	<input type="checkbox"/>
--------	--------------------------	--------	-------------------------------------	-------------------	--------------------------

(*) SÓLO EN CASO DE PROYECTOS QUE CONLLEVEN CRECIMIENTO URBANO POR DENSIFICACIÓN (exigible conforme a plazos del Artículo primero transitorio de la Ley N° 20.958)

6.6 CÁLCULO DEL PORCENTAJE DE CESIÓN OBRA NUEVA

(sólo en casos de proyectos de crecimiento urbano por densificación)

Exigible conforme a plazos del Artículo primero transitorio de la Ley N° 20.958 (artículo 2.2.5. Bis OGUC)

PROYECTO	PORCENTAJE DE CESIÓN
(a) <input type="checkbox"/> CON DENSIDAD DE OCUPACIÓN HASTA 8.000 Personas/Hectárea	(DENSIDAD DE OCUPACIÓN) $\frac{491.18}{2000} \times 11 = 2.70\%$
(b) <input type="checkbox"/> CON DENSIDAD DE OCUPACIÓN SOBRE 8.000 Personas/Hectárea	44%

Nota 1: En el proyecto de edificación de Obra Nueva, se debe efectuar el cálculo de la edificación completa.

Nota 2: Para calcular la Densidad de Ocupación, se debe considerar la carga de ocupación (según art. 4.2.4. de la OGUC) que se incrementa en el o los terrenos del proyecto, sin considerar en el cálculo, la cantidad de personas que ocupaban las edificaciones existentes, incluso si estas fuesen demolidas para materializar el proyecto. Sólo podrá descontarse la carga de ocupación de edificaciones a demoler, en los casos que el permiso de demolición se solicite en forma conjunta con la solicitud de permiso de edificación, y se adjunten los antecedentes respectivos a dicha solicitud, conforme al inciso final del artículo 5.1.6. y al inciso tercero del artículo 5.1.4., ambos de la O.G.U.C.

Nota 3: La Densidad de Ocupación, se obtiene de la siguiente fórmula: $(\text{Carga de ocupación del proyecto calculada según el art. 4.2.4. de la OGUC}) \times 10.000$
Superficie del terreno (que considera el terreno más la superficie exterior hasta el eje del espacio público adyacente existente o previsto en el IPT hasta un máximo de 30 m)

6.7 CÁLCULO DEL APORTE (EN LOS CASOS QUE CORRESPONDA)

(c) AVALÚO FISCAL VIGENTE A LA FECHA DE LA SOLICITUD DEL PERMISO, CORRESPONDIENTE AL O LOS TERRENOS (no se debe incluir valor de edificaciones existentes)	\$ 26.136.599	(d) PORCENTAJE DE BENEFICIO POR CONSTRUCTIBILIDAD	%
(e) AVALÚO FISCAL INCREMENTADO, CORRESPONDIENTE AL O LOS TERRENOS (*) [(c) + ((c) x (d))]	X	2.70% % DE CESIÓN ((a) o (b))	= \$ 705.688 APORTE EQUIVALENTE EN DINERO ((e) x ((a) o (b)))

(*) El Avalúo Fiscal debe incrementarse en la misma proporción que el aumento de constructibilidad obtenido por un beneficio normativo (inciso 2° art. 2.2.5. Bis C. OGUC)

6.8 INCENTIVOS NORMATIVOS DEL IPT, A LOS QUE SE ACOGE EL PROYECTO

(Art. 184 LGUC)

BENEFICIO	CONDICIÓN PARA OPTAR AL BENEFICIO:
BENEFICIO	CONDICIÓN PARA OPTAR AL BENEFICIO:
BENEFICIO	CONDICIÓN PARA OPTAR AL BENEFICIO:

6.9 DISPOSICIONES ESPECIALES A QUE SE ACOGE EL PROYECTO

<input type="checkbox"/> D.F.L-N°2 de 1959	<input type="checkbox"/> Conjunto Armónico	<input type="checkbox"/> Proyección Sombras Art. 2.8.11. OGUC	<input type="checkbox"/> Segunda Vivienda Art. 6.2.4. OGUC
<input type="checkbox"/> Ley N° 19.537 Copropiedad Inmobiliaria	<input type="checkbox"/> Beneficio Fusión Art. 63 LGUC	<input type="checkbox"/> Conj. Viv. Econ. Art. 6.1.8. OGUC	<input type="checkbox"/> Art. 2.4.1. OGUC Inciso Segundo
<input type="checkbox"/> Art. 6.6.1. OGUC, según resolución N°		(V y U) de fecha	vigente hasta
<input type="checkbox"/> Otro; especificar			

6.10 NÚMERO DE UNIDADES TOTALES POR DESTINO

Art 6° letra L-D.5. N° 167 de 2016 MTT

VIVIENDAS	BODEGAS	OFINAS	LOCALES COMERCIALES	Otro; especificar	TOTAL UNIDADES
2			2	N°	4
ESTACIONAMIENTOS para automóviles	9	Otros Estacionamientos exigidos (IPT):	Especificar	Cantidad	Especificar
ESTACIONAMIENTOS para bicicletas					

6.11 PARA PROYECTOS DE CONDOMINIO TIPO B

SUPERFICIE TOTAL DE TERRENO	CANTIDAD DE SITIOS RESULTANTES
-----------------------------	--------------------------------



MUNICIPALIDAD DE ALTO HOSPIICIO
Nuestro mejor proyecto de futuro
Multicultural

OTRAS AUTORIZACIONES QUE FORMAN PARTE DE ESTE PERMISO (Inciso final Art. 5.1.6. de la OGUC)

<input type="checkbox"/> DEMOLICIÓN	<input type="checkbox"/> INSTALACIÓN DE FAENAS	<input type="checkbox"/> INSTALACIÓN DE GRÚAS Y SIMILARES
<input type="checkbox"/> OTRAS (especificar)	<input type="checkbox"/> EJECUCIÓN DE EXCAVACIONES, ENTIBACIONES Y SOCIALZADO	

CLASIFICACIÓN DE LA CONSTRUCCIÓN

CLASIFICACIÓN	m2	%(*)	VALOR m2 (**)	CLASIFICACIÓN	m2	%(*)	VALOR m2 (**)
D-3	340.12						

(*) El 100% corresponde a la superficie edificada total que se calcula según Tabla de Costos Unitarios MINVU
(**) Valor de la Tabla de Costos Unitarios MINVU vigente a la fecha de ingreso de la solicitud.

9 DERECHOS MUNICIPALES

(a) PRESUPUESTO (Calculado con Tabla Costos Unitarios MINVU)		\$	86.404.765
(b) SUBTOTAL 1 DERECHOS MUNICIPALES [(a) x (1,5% Art. 130 LGUC)]	%	\$	1.296.071
(c) DESCUENTO POR UNIDADES DE CASAS O PISOS TIPO REPETIDOS	(-)	\$	-
(d) SUBTOTAL 2 DERECHOS MUNICIPALES [(b) - (c)]		\$	1.296.071
(e) DESCUENTO 30% CON INFORME DE REVISOR INDEPENDIENTE [(d) x (30%)]	(-)	\$	-
(f) DESCUENTO MONTO CONSIGNADO AL INGRESO SOLICITUD	(-)	\$	-
(g) TOTAL DERECHOS A PAGAR [(d) - (e) - (f)]		\$	1.296.071
GIRO INGRESO MUNICIPAL NÚMERO	1588	FECHA :	02-jul-2025

9.1.- CÁLCULO DE DESCUENTO POR UNIDADES REPETIDAS (Art. 130 LGUC; Art. 5.1.14. OGUC)

Unidades de Casas o pisos tipo repetidos	Porcentaje de descuentos de los derechos municipales	número máximo de unidades con descuento por tramo	DESCUENTO (\$)
1° y 2°	0%	0	
3°, 4° y 5°	10%	3	
6°, 7°, 8°, 9 y 10°	20%	5	
11 a la 20, inclusive	30%	10	
21 a la 40 ° inclusive	40%	20	
41 o más	50%	variable	
TOTAL DESCUENTO:			

Esta tabla se debe aplicar para cada vivienda o piso tipo que se repita

10 GLOSARIO:

D.F.L.: Decreto con Fuerza de Ley	LP.T: Instrumento de Planificación Territorial.	SAG: Servicio Agrícola y Ganadero
D.S: Decreto Supremo	LGUC: Ley General de Urbanismo y Construcciones	SEREMI: Secretaria Regional Ministerial
EISTU: Estudio de Impacto Sistema Transporte Urbano	MH: Monumento Histórico	SEIM: Sistema de Evaluación de Impacto en Movilidad.
GIM: Giro de Ingreso Municipal	MINAGRI: Ministerio de Agricultura.	ZCH: Zona de Conservación Histórica
ICH: Inmueble de Conservación Histórica	MINVU: Ministerio de Vivienda y Urbanismo	ZOIT: Zona de Interés Turístico
IMIV: Informe de Mitigación de Impacto Vial	MIT: Ministerio de Transportes y Telecomunicaciones	ZT: Zona Típica
INE: Instituto Nacional de Estadísticas	OGUC: Ordenanza General de Urbanismo y Construcciones	

NOTAS: (SOLO PARA SITUACIONES ESPECIALES)

1.- El presente autoriza el Permiso de Edificación (Obra Nueva), para la obra correspondiente a Equipamiento Comercial por 340.12m2 en 2 pisos; Tipo D-3.

2.- Superficies:

- Superficie 1er Piso	: 167.72m2 (Local Comercial)
- Superficie 2do Piso	: 172.40m2 (Bodega)
- Superficie Total	: 340.12m2
- Superficie Terreno	: 190.00m2

* Se deja constancia que el pago por aporte al espacio público Ley 20.958, se realizó por un total de \$705.688.- con giro de ingreso municipal N° 046 de fecha 02-07-2025.

DGM/AR/PMD/GBS/RC/HRC




DANIEL GAJARDO MIRALLES

DIRECTOR DE OBRAS MUNICIPALES

MAHO / AVENIDA RAMON PEREZ OPAZO N° 3125. TELEFONO (057) 583000. FAX (057) 583008 / COMUNA ALTO HOSPIICIO / PRIMERA REGION TARAPACA / CHILE



MUNICIPALIDAD DE
ALTO HOSPICIO
Nuestro mejor proyecto de Vida



PERMISO DE EDIFICACIÓN

OBRA NUEVA

DIRECCIÓN DE OBRAS MUNICIPALES DE:
ALTO HOSPICIO

REGIÓN: DE TARAPACÁ

NÚMERO DE RESOLUCIÓN
026
FECHA DE APROBACIÓN
22-jul-2025
ROL S.I.I
6291-10

VISTOS

- A) Las atribuciones emanadas del Art. 24 de la Ley Orgánica Constitucional de Municipalidades,
- B) Las disposiciones de la Ley General de Urbanismo y Construcciones en especial el Art. 116, su Ordenanza General, y el Instrumento de Planificación Territorial.
- C) La solicitud de aprobación, los planos y demás antecedentes debidamente suscritos por el propietario y los profesionales correspondientes al expediente S.P.E.-5.1.4/5.1.6, N° 056 del 06-05-2025
- D) El certificado de informaciones previas N° 469 de fecha 29-mayo-2025
- E) El anteproyecto de Edificación N° _____ de fecha _____ (cuando corresponda)
- F) El informe Favorable de Revisor Independiente N° _____ vigente, de fecha _____ (cuando corresponda)
- G) El informe favorable de Revisor de Cálculo Estructural N° _____ de fecha _____ (cuando corresponda)
- H) La Resolución N° _____ de la misma fecha de esta Resolución que aprueba el loteo (con construcción simultánea).
- I) Que previo a la fecha de esta Resolución, se aprobaron las tramitaciones condicionantes para el permiso referidas a _____ de fecha _____ (fusión, subdivisión, subdivisión afecta....)

J) Otros (especificar): _____

RESUELVO:

1 Conceder permiso para EQUIPAMIENTO COMERCIAL (LOCAL COMERCIAL) con una superficie total de 181,36 m² y de 1 pisos de altura, destinado a LOCAL COMERCIAL ubicado en calle/avenida/camino _____ N° _____
 Lote N° 1 manzana 57 localidad o loteo LOTEO LA PAMPA
 sector URBANO zona Z-3 del Plan regulador SECCIONAL ALTO HOSPICIO - ALTO MOLLE
(urbano o rural) Comuna o Intercorrunal
 aprobando los planos y demás antecedentes, que forman parte de la presente autorización mencionados en la letra C de los VISTOS de este permiso.

- 2 Dejar constancia que la obra que se aprueba PIERDE los beneficios del D.F.L.-N°2 de 1959 .
(Mantiene o pierde)
- 3 Que el presente permiso se otorga amparado en las siguientes autorizaciones especiales: _____
Art.121, Art.122, Art.123, Art.124, de la Ley General de Urbanismo y Construcciones, otros (especificar).
- 4 Que el proyecto que se aprueba se ajusta al citado anteproyecto aprobado (cuando corresponda).
- 5 Antecedentes del Proyecto

NOMBRE DEL PROYECTO : EQUIPAMIENTO COMERCIAL (LOCAL COMERCIAL)

5.1 DATOS DEL PROPIETARIO:

NOMBRE O RAZÓN SOCIAL DEL PROPIETARIO		R.U.T.	
THALIA CACEREZ LOPEZ		[REDACTED]	
REPRESENTANTE LEGAL DEL PROPIETARIO		R.U.T.	
[REDACTED]		[REDACTED]	
DIRECCIÓN: Nombre de la vía		N°	Local/ Of/ Depto
[REDACTED]		[REDACTED]	ALTO HOSPICIO
COMUNA	CORREO ELECTRÓNICO	TELÉFONO FIJO	TELÉFONO CELULAR
ALTO HOSPICIO	[REDACTED]	[REDACTED]	[REDACTED]
PERSONERÍA DEL REPRESENTANTE LEGAL :		SE ACREDITÓ MEDIANTE _____ DE FECHA _____ Y REDUCIDA A ESCRITURA PÚBLICA	
CON FECHA _____ ANTE EL NOTARIO SR (A)			

5.2 INDIVIDUALIZACIÓN DE LOS PROFESIONALES

NOMBRE O RAZÓN SOCIAL de la empresa del ARQUITECTO (cuando corresponda)	R.U.T
[REDACTED]	[REDACTED]
NOMBRE DEL PROFESIONAL ARQUITECTO RESPONSABLE	R.U.T
PRISCILA RAMOS TORREALBA	[REDACTED]
NOMBRE DEL CALCULISTA	R.U.T
[REDACTED]	[REDACTED]
NOMBRE DEL CONSTRUCTOR (*)	R.U.T
[REDACTED]	[REDACTED]



MUNICIPALIDAD DE
ALTO HOSPICIO
Nuestro mejor proyecto de vida.



NOMBRE DEL INSPECTOR TÉCNICO DE OBRA (*)	INSCRIPCIÓN REGISTRO	
	CATEGORÍA	N°
NOMBRE DEL REVISOR INDEPENDIENTE (cuando corresponda)	REGISTRO	CATEGORÍA
NOMBRE O RAZÓN SOCIAL DEL REVISOR DEL PROYECTO DE CÁLCULO ESTRUCTURAL (cuando corresponda)	REGISTRO	CATEGORÍA
NOMBRE DEL PROFESIONAL RESPONSABLE DE LA REVISIÓN DEL PROYECTO DE CÁLCULO ESTRUCTURAL	R.U.T	

(*) Podrá individualizarse hasta antes del inicio de las obras.

6 CARACTERÍSTICAS DEL PROYECTO DE OBRA NUEVA

EDIFICIOS DE USO PÚBLICO	<input type="checkbox"/> TODO	<input type="checkbox"/> PARTE	<input checked="" type="checkbox"/> NO ES EDIFICIO DE USO PÚBLICO
CARGA DE OCUPACIÓN TOTAL DE LAS EDIFICACIONES <small>(personas) según artículo 4.2.4. OGUC.</small>	9.15	DENSIDAD DE OCUPACIÓN <small>(personas/hectárea)</small>	147.14
CRECIMIENTO URBANO	<input type="checkbox"/> NO	<input checked="" type="checkbox"/> SÍ	Explicitar: densificación / extensión DENSIFICACIÓN
LOTEO CON CONSTRUCCIÓN SIMULTÁNEA	<input type="checkbox"/> SÍ	<input checked="" type="checkbox"/> NO	LOTEO DFL 2 <input type="checkbox"/> SÍ <input type="checkbox"/> NO
PROYECTO, se desarrollará en etapas:	<input type="checkbox"/> SÍ	<input checked="" type="checkbox"/> NO	cantidad de etapas
ETAPAS CON MITIGACIONES PARCIALES (a considerar en IMV, art. 173 LGUC)	Etapas art 9° del DS 167 (MTT) de 2016		

6.1 SUPERFICIES

SUPERFICIE	ÚTIL (m2)	COMÚN (m2)	TOTAL (m2)
S. EDIFICADA SUBTERRÁNEO (S)			
S. EDIFICADA SOBRE TERRENO <small>(1er piso + pisos superiores)</small>	181.36		181.36
S. EDIFICADA TOTAL	181.36		181.36
SUPERFICIE OCUPACIÓN SOLO EN PRIMER PISO (m2)	181.36	SUPERFICIE TOTAL DEL PREDIO O LOS PREDIOS (m2)	181.36

S. EDIFICADA SUBTERRÁNEO (S) (agregar hoja adicional si hubiere más subterráneos)

S. Edificada por nivel o piso	ÚTIL (m2)	COMÚN (m2)	TOTAL (m2)
nivel o piso -1			
nivel o piso -2			
nivel o piso -3			
nivel o piso -4			
nivel o piso -5			
TOTAL			

S. EDIFICADA SOBRE TERRENO (agregar hoja adicional si hubiere más pisos sobre el nivel de suelo natural)

S. Edificada por nivel o piso	ÚTIL (m2)	COMÚN (m2)	TOTAL (m2)
nivel o piso 1	181.36		181.36
nivel o piso 2			
nivel o piso 3			
nivel o piso 4			
nivel o piso 5			
nivel o piso 6			
nivel o piso 7			
nivel o piso 8			
nivel o piso 9			
nivel o piso 10			
TOTAL	181.36		181.36

S. EDIFICADA POR DESTINO

DESTINO (S) CONTEMPLADO (S)	Residencial <small>ART 2.1.25. OGUC</small>	Equipamiento <small>ART. 2.1.33. OGUC</small>	Act. Productivas <small>ART 2.1.28. OGUC</small>	Infraestructura <small>ART 2.1.29. OGUC</small>	Área verde <small>ART 2.1.31. OGUC</small>	Espacio Público <small>ART 2.1.30. OGUC</small>
SUPERFICIE EDIFICADA		181.36				

6.2 NORMAS URBANÍSTICAS

PREDIO(S) EMPLAZADO(S) EN ÁREA DE RIESGO	<input checked="" type="checkbox"/> NO	<input type="checkbox"/> SÍ	<input type="checkbox"/> PARCIAL
NORMAS URBANÍSTICAS		PROYECTADO	PERMITIDO
DENSIDAD		NO APLICA	NO APLICA
COEFICIENTE DE OCUPACIÓN PISOS SUPERIORES (sobre 1er piso)		NO APLICA	NO APLICA
COEFICIENTE DE OCUPACIÓN DE SUELO (1er piso)		NO APLICA	NO APLICA
COEFICIENTE DE CONSTRUCTIBILIDAD		2.3	2.3

MAH... TELEFONO (057) 583000. FAX (057) 583000. COMUNA ALTO HOSPICIO / CHILE



MUNICIPALIDAD DE
ALTO HOSPIICIO
Nuestro mejor proyecto de vida
Multicultural

DISTANCIAMIENTOS	Art. 2.6.3 OGUC	Art. 2.6.3 OGUC.
RASANTE	80	80
SISTEMA DE AGRUPAMIENTO	CONTINUO	A-P-C
ADOSAMIENTO	EDIF. CONTINUA (100%)	NOTA 1 CIP
ANTEJARDIN	No Aplica	no exigible
ALTURA EN METROS Y/O PISOS	3.0m	10,50m
ESTACIONAMIENTOS AUTOMÓVILES	5	1/39m2
ESTACIONAMIENTOS BICICLETAS	-	-
ESTACIONAMIENTOS OTROS VEHÍCULOS (ESPECIFICAR)	-	-
ESTACIONAMIENTOS PARA PERSONAS CON DISCAPACIDAD	-	-

DESCUENTO ESTACIONAMIENTO PARA AUTOMÓVILES POR ESTACIONAMIENTO PARA BICICLETAS	<input type="checkbox"/> SÍ	<input checked="" type="checkbox"/> NO	CANTIDAD DESCONTADA
--	-----------------------------	--	---------------------

6.3 USO DE SUELO Y DESTINO(S) CONTEMPLADOS(S)

TIPO DE USO	Residencial ART 2.1.25. OGUC	Equipamiento ART. 2.1.33. OGUC	Act. Productivas ART 2.1.26. OGUC	Infraestructura ART 2.1.29. OGUC	Area verde ART 2.1.31. OGUC	Espacio Público ART 2.1.30. OGUC
CLASE / DESTINO		COMERCIO				
ACTIVIDAD		LOCAL COM.				
ESCALA	(Art. 2.1.36. OGUC)	BÁSICA				

6.4 PROTECCIONES OFICIALES

<input checked="" type="checkbox"/> NO	<input type="checkbox"/> SÍ, especificar	<input type="checkbox"/> ZCH	<input type="checkbox"/> ICH	<input type="checkbox"/> ZOIT	<input type="checkbox"/> OTRO; especificar
<input type="checkbox"/> MONUMENTO NACIONAL	<input type="checkbox"/> ZT	<input type="checkbox"/> MH	<input type="checkbox"/> SANTUARIO DE LA NATURALEZA		

6.5 FORMA DE CUMPLIMIENTO ARTÍCULO 70° LGUC (*)

CESIÓN	<input type="checkbox"/>	APORTE	<input checked="" type="checkbox"/>	OTRO ESPECIFICAR:	
--------	--------------------------	--------	-------------------------------------	-------------------	--

(*) SÓLO EN CASO DE PROYECTOS QUE CONLLEVEN CRECIMIENTO URBANO POR DENSIFICACIÓN (exigible conforme a plazos del Artículo primero transitorio de la Ley N° 20.958)

6.6 CÁLCULO DEL PORCENTAJE DE CESIÓN OBRA NUEVA

(sólo en casos de proyectos de crecimiento urbano por densificación)

Exigible conforme a plazos del Artículo primero transitorio de la Ley N° 20.958 (artículo 2.2.5. Bis OGUC)

PROYECTO	PORCENTAJE DE CESIÓN
(a) <input type="checkbox"/> CON DENSIDAD DE OCUPACIÓN HASTA 8.000 Personas/Hectárea	(DENSIDAD DE OCUPACIÓN) $\frac{147.14}{2000} \times 11 = 0.81\%$
(b) <input type="checkbox"/> CON DENSIDAD DE OCUPACIÓN SOBRE 8.000 Personas/Hectárea	44%

Nota 1: En el proyecto de edificación de Obra Nueva, se debe efectuar el cálculo de la edificación completa.

Nota 2: Para calcular la Densidad de Ocupación, se debe considerar la carga de ocupación (según art. 4.2.4. de la OGUC) que se incrementa en el o los terrenos del proyecto, sin considerar en el cálculo, la cantidad de personas que ocupaban las edificaciones existentes, incluso si estas fuesen demolidas para materializar el proyecto. Sólo podrá descontarse la carga de ocupación de edificaciones a demoler, en los casos que el permiso de demolición se solicite en forma conjunta con la solicitud de permiso de edificación, y se adjunten los antecedentes respectivos a dicha solicitud, conforme al inciso final del artículo 5.1.6. y al inciso tercero del artículo 5.1.4., ambos de la O.G.U.C.

Nota 3: La Densidad de Ocupación, se obtiene de la siguiente fórmula: $(\text{Carga de ocupación del proyecto calculada según el art. 4.2.4. de la OGUC}) \times 10.000$

Superficie del terreno (que considera el terreno más la superficie exterior hasta el eje del espacio público adyacente existente o previsto en el IPT hasta un máximo de 50 m)

6.7 CÁLCULO DEL APORTE (EN LOS CASOS QUE CORRESPONDA)

(c) AVALÚO FISCAL VIGENTE A LA FECHA DE LA SOLICITUD DEL PERMISO, CORRESPONDIENTE A LOS TERRENOS (no se debe incluir valor de edificaciones existentes)	\$ 14.768.789	(d) PORCENTAJE DE BENEFICIO POR CONSTRUCTIBILIDAD	%
(e) AVALÚO FISCAL INCREMENTADO, CORRESPONDIENTE A LOS TERRENOS (*) [(c) + ((c) x (d))]	\$ 14.768.789	X	0.81 %
		=	\$ 119.627
			APORTE EQUIVALENTE EN DINERO [(e) x ((a) o (b))]

(*) El Avaluó Fiscal debe incrementarse en la misma proporción que el aumento de constructibilidad obtenido por un beneficio normativo (inciso 2° art. 2.2.5. Bis C. OGUC)

6.8 INCENTIVOS NORMATIVOS DEL IPT, A LOS QUE SE ACOGE EL PROYECTO

(Art. 184 LGUC)

BENEFICIO	CONDICIÓN PARA OPTAR AL BENEFICIO:
BENEFICIO	CONDICIÓN PARA OPTAR AL BENEFICIO:
BENEFICIO	CONDICIÓN PARA OPTAR AL BENEFICIO:

6.9 DISPOSICIONES ESPECIALES A QUE SE ACOGE EL PROYECTO

<input type="checkbox"/> D.F.L. N°2 de 1959	<input type="checkbox"/> Conjunto Armónico	<input type="checkbox"/> Proyección Sombras Art. 2.6.11. OGUC	<input type="checkbox"/> Segunda Vivienda Art. 6.2.4. OGUC
<input type="checkbox"/> Ley N° 19.537 Copropiedad Inmobiliaria	<input type="checkbox"/> Beneficio Fusión Art. 63 LGUC	<input type="checkbox"/> Conj. Vv. Econ. Art. 6.1.8. OGUC	<input type="checkbox"/> Art. 2.4.1. OGUC Inciso Segundo
<input type="checkbox"/> Art. 6.6.1. OGUC, según resolución N°	(V y U) de fecha		vigente hasta
<input type="checkbox"/> Otro; especificar			

6.10 NÚMERO DE UNIDADES TOTALES POR DESTINO

Art 6° letra L-D.S. N° 167 de 2016 MTT

VIVIENDAS	BODEGAS	OFICINAS	LOCALES COMERCIALES	Otro; especificar	1	TOTAL UNIDADES
1			1	N°	PANADERÍA	3
ESTACIONAMIENTOS para automóviles	5	Otros Estacionamientos exigidos (IPT):	Especificar	Cantidad	Especificar	Cantidad
ESTACIONAMIENTOS para bicicletas						

6.11 PARA PROYECTOS DE CONDOMINIO TIPO B

SUPERFICIE TOTAL DE TERRENO	CANTIDAD DE SITIOS RESULTANTES
-----------------------------	--------------------------------



MUNICIPALIDAD DE
ALTO HOSPIICIO
Nuestro mejor proyecto de vida.
Multicultural

OTRAS AUTORIZACIONES QUE FORMAN PARTE DE ESTE PERMISO (Inciso final Art. 5.1.6. de la OGUC)

<input type="checkbox"/> DEMOLICIÓN	<input type="checkbox"/> INSTALACIÓN DE FAENAS	<input type="checkbox"/> INSTALACIÓN DE GRÚAS Y SIMILARES
<input type="checkbox"/> OTRAS (especificar)	<input type="checkbox"/> EJECUCIÓN DE EXCAVACIONES, ENTIBACIONES Y SOCIALZADO	

CLASIFICACIÓN DE LA CONSTRUCCIÓN

CLASIFICACIÓN	m2	%(*)	VALOR m2 (**)	CLASIFICACIÓN	m2	%(*)	VALOR m2 (**)
D-3	181.36						

(*) El 100% corresponde a la superficie edificada total que se calcula según Tabla de Costos Unitarios MINVU
(**) Valor de la Tabla de Costos Unitarios MINVU vigente a la fecha de ingreso de la solicitud.

9 DERECHOS MUNICIPALES

(a) PRESUPUESTO (Calculado con Tabla Costos Unitarios MINVU)		\$	46.073.057
(b) SUBTOTAL 1 DERECHOS MUNICIPALES [(a) x (1,5% Art. 130 LGUC)]	%	\$	691.096
(c) DESCUENTO POR UNIDADES DE CASAS O PISOS TIPO REPETIDOS	(-)	\$	-
(d) SUBTOTAL 2 DERECHOS MUNICIPALES [(b) - (c)]		\$	691.096
(e) DESCUENTO 30% CON INFORME DE REVISOR INDEPENDIENTE [(d) x (30%)]	(-)	\$	-
(f) DESCUENTO MONTO CONSIGNADO AL INGRESO SOLICITUD	(-)	\$	-
(g) TOTAL DERECHOS A PAGAR [(d) - (e) - (f)]		\$	691.096
GIRO INGRESO MUNICIPAL NÚMERO	1716	FECHA :	22-jul-2025

9.1.- CÁLCULO DE DESCUENTO POR UNIDADES REPETIDAS (Art. 130 LGUC; Art. 5.1.14. OGUC)

Unidades de Casas o pisos tipo repetidos	Porcentaje de descuentos de los derechos municipales	número máximo de unidades con descuento por tramo	DESCUENTO (\$)
1° y 2°	0%	0	
3°, 4° y 5°	10%	3	
6°, 7°, 8°, 9 y 10°	20%	5	
11 a la 20 , inclusive	30%	10	
21 a la 40 * inclusive	40%	20	
41 o más	50%	variable	
TOTAL DESCUENTO:			

Esta tabla se debe aplicar para cada vivienda o piso tipo que se repita

10 GLOSARIO:

D.F.L.: Decreto con Fuerza de Ley	LP.T: Instrumento de Planificación Territorial.	SAG: Servicio Agrícola y Ganadero
D.S: Decreto Supremo	LGUC: Ley General de Urbanismo y Construcciones	SEREMI: Secretaría Regional Ministerial
EISTU: Estudio de Impacto Sistema Transporte Urbano	MH: Monumento Histórico	SEIM: Sistema de Evaluación de Impacto en Movilidad.
GIM: Giro de Ingreso Municipal	MINAGRI: Ministerio de Agricultura.	ZCH: Zona de Conservación Histórica
ICH: Inmueble de Conservación Histórica	MINVU: Ministerio de Vivienda y Urbanismo	ZOIT: Zona de Interés Turístico
IMIV: Informe de Mitigación de Impacto Vial	MTT: Ministerio de Transportes y Telecomunicaciones	ZT: Zona Típica
INE: Instituto Nacional de Estadísticas	OGUC: Ordenanza General de Urbanismo y Construcciones	

NOTAS: (SOLO PARA SITUACIONES ESPECIALES)

1.- El presente autoriza el Permiso de Edificación (Obra Nueva), para la obra correspondiente a Equipamiento Comercial (Local Comercial) por 181,36m2 en 1 piso; Tipo D-3.

2.- Superficies:

- Superficie 1er Piso	: 181,36m2 (Local Comercial)
- Superficie Total	: 181,36m2
- Superficie Terreno	: 181,36m2

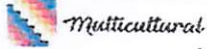
* Se deja constancia que el pago por aporte al espacio público Ley 20.958, se realizó por un total de \$119.627.- con giro de ingreso municipal N° 051 de fecha 22-07-2025.

DGM / XPR / PMD / GBS / RCI / KSC / HPC



DANIEL GAJARDO MIRALLES

DIRECTOR DE OBRAS MUNICIPALES

MUNICIPALIDAD DE
ALTO HOSPICIO
Nuestro mejor proyecto de vida**PERMISO DE EDIFICACIÓN**

OBRA NUEVA

DIRECCIÓN DE OBRAS MUNICIPALES DE:
ALTO HOSPICIO

REGIÓN: DE TARAPACÁ

NÚMERO DE RESOLUCIÓN
026
FECHA DE APROBACIÓN
22-jul-2025
ROL S.I.J
6291-10

VISTOS

- A) Las atribuciones emanadas del Art. 24 de la Ley Orgánica Constitucional de Municipalidades,
- B) Las disposiciones de la Ley General de Urbanismo y Construcciones en especial el Art. 116, su Ordenanza General, y el Instrumento de Planificación Territorial.
- C) La solicitud de aprobación, los planos y demás antecedentes debidamente suscritos por el propietario y los profesionales correspondientes al expediente S.P.E.-5.1.4/5.1.6, N° 056 del 06-05-2025
- D) El certificado de informaciones previas N° 469 de fecha 29-mayo-2025
- E) El anteproyecto de Edificación N° _____ de fecha _____ (cuando corresponda)
- F) El informe Favorable de Revisor Independiente N° _____ vigente, de fecha _____ (cuando corresponda)
- G) El informe favorable de Revisor de Proyecto de Cálculo Estructural N° _____ de fecha _____ (cuando corresponda)
- H) La Resolución N° _____ de la misma fecha de esta Resolución que aprueba el loteo (con construcción simultánea).
- I) Que previo a la fecha de esta Resolución, se aprobaron las tramitaciones condicionantes para el permiso referidas a _____ de fecha _____ (fusión, subdivisión, subdivisión afectada....)
(..... subdivisión afecta, modificación, rectificación de destines, demolición, etc)
- J) Otros (especificar): _____

RESUELVO:

- 1 Conceder permiso para EQUIPAMIENTO COMERCIAL (LOCAL COMERCIAL) con una superficie total de 181,36 m² y de 1 pisos de altura, destinado a LOCAL COMERCIAL ubicado en calle/avenida/camino _____ N° _____ Lote N° _____ manzana _____ localidad o loteo _____ sector URBANO zona Z-3 del Plan regulador SECCIONAL ALTO HOSPICIO - ALTO MOLLE (urbano o rural) Comuna o Intercomunal
- aprobando los planos y demás antecedentes, que forman parte de la presente autorización mencionados en la letra C de los VISTOS de este permiso.
- 2 Dejar constancia que la obra que se aprueba PIERDE los beneficios del D.F.L.-N°2 de 1959. (Mantiene o pierde)
- 3 Que el presente permiso se otorga amparado en las siguientes autorizaciones especiales: _____ plazos de la autorización especial _____ Art.121, Art.122, Art.123, Art.124, de la Ley General de Urbanismo y Construcciones, otros (especificar).
- 4 Que el proyecto que se aprueba se ajusta al citado anteproyecto aprobado (cuando corresponda).
- 5 Antecedentes del Proyecto
NOMBRE DEL PROYECTO: EQUIPAMIENTO COMERCIAL (LOCAL COMERCIAL)

5.1 DATOS DEL PROPIETARIO:

NOMBRE O RAZÓN SOCIAL DEL PROPIETARIO		R.U.T.	
THALIA CACEREZ LOPEZ			
REPRESENTANTE LEGAL DEL PROPIETARIO		R.U.T.	
DIRECCIÓN: Nombre de la vía		N°	Local/ Of/ Depto
			ALTO HOSPICIO
COMUNA	CORREO ELECTRÓNICO	TELÉFONO FIJO	TELÉFONO CELULAR
ALTO HOSPICIO			
PERSONERÍA DEL REPRESENTANTE LEGAL: <input type="checkbox"/> SE ACREDITÓ MEDIANTE		DE FECHA _____ Y REDUCIDA A ESCRITURA PÚBLICA	
CON FECHA _____ ANTE EL NOTARIO SR (A)			

5.2 INDIVIDUALIZACIÓN DE LOS PROFESIONALES

NOMBRE O RAZÓN SOCIAL de la empresa del ARQUITECTO (cuando corresponda)	R.U.T.
NOMBRE DEL PROFESIONAL ARQUITECTO RESPONSABLE	R.U.T.
PRISCILA RAMOS TORREALBA	
NOMBRE DEL CALCULISTA	R.U.T.
NOMBRE DEL CONSTRUCTOR (*)	R.U.T.



MUNICIPALIDAD DE
ALTO HOSPIICIO
Nuestro mejor proyecto de vida.



NOMBRE DEL INSPECTOR TÉCNICO DE OBRA (*)	INSCRIPCIÓN REGISTRO	
	CATEGORÍA	N°
NOMBRE DEL REVISOR INDEPENDIENTE (cuando corresponda)	REGISTRO	CATEGORÍA
NOMBRE O RAZÓN SOCIAL DEL REVISOR DEL PROYECTO DE CÁLCULO ESTRUCTURAL (cuando corresponda)	REGISTRO	CATEGORÍA
NOMBRE DEL PROFESIONAL RESPONSABLE DE LA REVISIÓN DEL PROYECTO DE CÁLCULO ESTRUCTURAL	R.U.T	

(*) Podrá individualizarse hasta antes del inicio de las obras.

6 CARACTERÍSTICAS DEL PROYECTO DE OBRA NUEVA

EDIFICIOS DE USO PÚBLICO	<input type="checkbox"/> TODO	<input type="checkbox"/> PARTE	<input checked="" type="checkbox"/> NO ES EDIFICIO DE USO PÚBLICO
CARGA DE OCUPACIÓN TOTAL DE LAS EDIFICACIONES (personas) según artículo 4.2.4. OGUC.	9.15	DENSIDAD DE OCUPACIÓN (personas/hectárea)	147.14
CRECIMIENTO URBANO	<input type="checkbox"/> NO	<input checked="" type="checkbox"/> SÍ	Explicitar: densificación / extensión DENSIFICACIÓN
LOTEO CON CONSTRUCCIÓN SIMULTÁNEA	<input type="checkbox"/> SÍ	<input checked="" type="checkbox"/> NO	LOTEO DFL 2 <input type="checkbox"/> SÍ <input type="checkbox"/> NO
PROYECTO, se desarrollará en etapas:	<input type="checkbox"/> SÍ	<input checked="" type="checkbox"/> NO	cantidad de etapas
ETAPAS CON MITIGACIONES PARCIALES (a considerar en IMV, art. 173 LGUC)	Etapas art 9° del DS 167 (MTT) de 2016		

6.1 SUPERFICIES

SUPERFICIE	ÚTIL (m2)	COMÚN (m2)	TOTAL (m2)
S. EDIFICADA SUBTERRÁNEO (S)			
S. EDIFICADA SOBRE TERRENO (1er piso + pisos superiores)	181.36		181.36
S. EDIFICADA TOTAL	181.36		181.36
SUPERFICIE OCUPACIÓN SOLO EN PRIMER PISO (m2)	181.36	SUPERFICIE TOTAL DEL PREDIO O LOS PREDIOS (m2)	181.36

S. EDIFICADA SUBTERRÁNEO (S) (agregar hoja adicional si hubiere más subterráneos)

S. Edificada por nivel o piso	ÚTIL (m2)	COMÚN (m2)	TOTAL (m2)
nivel o piso -1			
nivel o piso -2			
nivel o piso -3			
nivel o piso -4			
nivel o piso -5			
TOTAL			

S. EDIFICADA SOBRE TERRENO (agregar hoja adicional si hubiere más pisos sobre el nivel de suelo natural)

S. Edificada por nivel o piso	ÚTIL (m2)	COMÚN (m2)	TOTAL (m2)
nivel o piso 1	181.36		181.36
nivel o piso 2			
nivel o piso 3			
nivel o piso 4			
nivel o piso 5			
nivel o piso 6			
nivel o piso 7			
nivel o piso 8			
nivel o piso 9			
nivel o piso 10			
TOTAL	181.36		181.36

S. EDIFICADA POR DESTINO

DESTINO (S) CONTEMPLADO (S)	Residencial ART 2.1.25. OGUC	Equipamiento ART 2.1.33. OGUC	Act. Productivas ART 2.1.28. OGUC	Infraestructura ART 2.1.29. OGUC	Área verde ART 2.1.31. OGUC	Espacio Público ART 2.1.30. OGUC
SUPERFICIE EDIFICADA		181.36				

6.2 NORMAS URBANÍSTICAS

PREDIO(S) EMPLAZADO(S) EN ÁREA DE RIESGO	<input checked="" type="checkbox"/> NO	<input type="checkbox"/> SÍ	<input type="checkbox"/> PARCIAL
NORMAS URBANÍSTICAS	PROYECTADO	PERMITIDO	
DENSIDAD	NO APLICA	NO APLICA	
COEFICIENTE DE OCUPACIÓN PISOS SUPERIORES (sobre 1er piso)	NO APLICA	NO APLICA	
COEFICIENTE DE OCUPACIÓN DE SUELO (1er piso)	NO APLICA	NO APLICA	
COEFICIENTE DE CONSTRUCTIBILIDAD	2.3		

MAH COMUNA ALTO HOSPIICIO / PRIMERA REGION TARAPACA / CHILE TELEFONO (057) 583000 FAX (057) 583000



MUNICIPALIDAD DE
ALTO HOSPIICIO
Nuestro mejor proyecto de vida
Multicultural

DISTANCIAMIENTOS	Art. 2.6.3 OGUC	Art. 2.6.3 OGUC.
RASANTE	80	80
SISTEMA DE AGRUPAMIENTO	CONTINUO	A-P-C
ADOSAMIENTO	EDIF. CONTINUA (100%)	NOTA 1 CIP
ANTEJARDÍN	No Aplica	no exigible
ALTURA EN METROS Y/O PISOS	3.0m	10,50m
ESTACIONAMIENTOS AUTOMÓVILES	5	1/39m2
ESTACIONAMIENTOS BICICLETAS	-	-
ESTACIONAMIENTOS OTROS VEHÍCULOS (ESPECIFICAR)	-	-
ESTACIONAMIENTOS PARA PERSONAS CON DISCAPACIDAD		

DESCUENTO ESTACIONAMIENTO PARA AUTOMÓVILES POR ESTACIONAMIENTO PARA BICICLETAS	<input type="checkbox"/> SÍ	<input checked="" type="checkbox"/> NO	CANTIDAD DESCONTADA
--	-----------------------------	--	---------------------

6.3 USO DE SUELO Y DESTINO(S) CONTEMPLADOS(S)

TIPO DE USO	Residencial ART 2.1.25. OGUC	Equipamiento ART. 2.1.33. OGUC	Act. Productivas ART 2.1.28. OGUC	Infraestructura ART 2.1.29. OGUC	Area verde ART 2.1.31. OGUC	Espacio Público ART 2.1.30. OGUC
CLASE / DESTINO		COMERCIO				
ACTIVIDAD		LOCAL COM.				
ESCALA (Art. 2.1.36. OGUC)		BÁSICA				

6.4 PROTECCIONES OFICIALES

<input checked="" type="checkbox"/> NO	<input type="checkbox"/> Sí, especificar	<input type="checkbox"/> ZCH	<input type="checkbox"/> ICH	<input type="checkbox"/> ZOIT	<input type="checkbox"/> OTRO; especificar
<input type="checkbox"/> MONUMENTO NACIONAL:	<input type="checkbox"/> ZI	<input type="checkbox"/> MH	<input type="checkbox"/> SANTUARIO DE LA NATURALEZA		

6.5 FORMA DE CUMPLIMIENTO ARTÍCULO 70° LGUC (*)

CESIÓN <input type="checkbox"/>	APORTE <input checked="" type="checkbox"/>	OTRO ESPECIFICAR <input type="checkbox"/>
---------------------------------	--	---

(*) SÓLO EN CASO DE PROYECTOS QUE CONLLEVEN CRECIMIENTO URBANO POR DENSIFICACIÓN (exigible conforme a plazos del Artículo primero transitorio de la Ley N° 20.958)

6.6 CÁLCULO DEL PORCENTAJE DE CESIÓN OBRA NUEVA

(sólo en casos de proyectos de crecimiento urbano por densificación)

Exigible conforme a plazos del Artículo primero transitorio de la Ley N° 20.958 (artículo 2.2.5. Bis OGUC)

PROYECTO	PORCENTAJE DE CESIÓN
(a) <input type="checkbox"/> CON DENSIDAD DE OCUPACIÓN HASTA 8.000 Personas/Hectárea	(DENSIDAD DE OCUPACIÓN) $\frac{147.14}{2000} \times 11 = 0.81\%$
(b) <input type="checkbox"/> CON DENSIDAD DE OCUPACIÓN SOBRE 8.000 Personas/Hectárea	44%

Nota 1: En el proyecto de edificación de Obra Nueva, se debe efectuar el cálculo de la edificación completa.

Nota 2: Para calcular la Densidad de Ocupación, se debe considerar la carga de ocupación (según art. 4.2.4. de la OGUC) que se incrementa en el o los terrenos del proyecto, sin considerar en el cálculo, la cantidad de personas que ocupaban las edificaciones existentes, incluso si estas fuesen demolidas para materializar el proyecto. Sólo podrá descontarse la carga de ocupación de edificaciones a demoler, en los casos que el permiso de demolición se solicite en forma conjunta con la solicitud de permiso de edificación, y se adjunten los antecedentes respectivos a dicha solicitud, conforme al inciso final del artículo 5.1.6. y al inciso tercero del artículo 5.1.4., ambos de la O.G.U.C.

Nota 3: La Densidad de Ocupación, se obtiene de la siguiente fórmula: $\frac{\text{Carga de ocupación del proyecto calculada según el art. 4.2.4. de la OGUC} \times 10.000}{\text{Superficie del terreno (que considera el terreno más la superficie exterior hasta el eje del espacio público adyacente existente o previsto en el IPT hasta un máximo de 30 m)}}$

6.7 CÁLCULO DEL APORTE (EN LOS CASOS QUE CORRESPONDA)

(c) AVALÚO FISCAL VIGENTE A LA FECHA DE LA SOLICITUD DEL PERMISO, CORRESPONDIENTE AL O LOS TERRENOS (no se debe incluir valor de edificaciones existentes)	\$ 14.768.789	(d) PORCENTAJE DE BENEFICIO POR CONSTRUCTIBILIDAD	%
(e) AVALÚO FISCAL INCREMENTADO, CORRESPONDIENTE AL O LOS TERRENOS (*) $[(c) + ((e) \times (d))]$	X	0.81 % % DE CESIÓN $[(e) \times (b)]$	= \$ 119.627 APORTE EQUIVALENTE EN DINERO $[(e) \times ((a) \times (b))]$

(*) El Avalúo Fiscal debe incrementarse en la misma proporción que el aumento de constructibilidad obtenido por un beneficio normativo (inciso 2° art. 2.2.5. Bis C. OGUC)

6.8 INCENTIVOS NORMATIVOS DEL IPT, A LOS QUE SE ACOGE EL PROYECTO

(Art. 184 LGUC)

BENEFICIO	CONDICIÓN PARA OPTAR AL BENEFICIO:
BENEFICIO	CONDICIÓN PARA OPTAR AL BENEFICIO:
BENEFICIO	CONDICIÓN PARA OPTAR AL BENEFICIO:

6.9 DISPOSICIONES ESPECIALES A QUE SE ACOGE EL PROYECTO

<input type="checkbox"/> D.F.L. N° 2 de 1959	<input type="checkbox"/> Conjunto Armónico	<input type="checkbox"/> Proyección Sombras Art. 2.6.11. OGUC	<input type="checkbox"/> Segunda Vivienda Art. 6.2.4. OGUC
<input type="checkbox"/> Ley N° 19.537 Copropiedad Inmobiliaria	<input type="checkbox"/> Beneficio Fusión Art. 63 LGUC	<input type="checkbox"/> Conj. Viv. Econ. Art. 6.1.8. OGUC	<input type="checkbox"/> Art. 2.4.1 OGUC Inciso Segundo
<input type="checkbox"/> Art. 6.6.1. OGUC, según resolución N°		(V y U) de fecha	vigente hasta
<input type="checkbox"/> Otro; especificar			

6.10 NÚMERO DE UNIDADES TOTALES POR DESTINO

Art 6° letra L-D.S. N° 167 de 2016 MTT

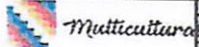
VIVENDAS	BODEGAS	OFICINAS	LOCALES COMERCIALES	Otro; especificar	1	TOTAL UNIDADES
	1		1	N°	PANADERÍA	3
ESTACIONAMIENTOS para automóviles	5	Otros Estacionamientos exigidos (IPT):	Especificar	Cantidad	Especificar	Cantidad
ESTACIONAMIENTOS para bicicletas						

6.11 PARA PROYECTOS DE CONDOMINIO TIPO B

SUPERFICIE TOTAL DE TERRENO	CANTIDAD DE SITIOS RESULTANTES
-----------------------------	--------------------------------



MUNICIPALIDAD DE
ALTO HOSPIICIO
Nuestro mejor proyecto de vida



OTRAS AUTORIZACIONES QUE FORMAN PARTE DE ESTE PERMISO (Inciso final Art. 5.1.6. de la OGUC)

<input type="checkbox"/> DEMOLICIÓN	<input type="checkbox"/> INSTALACIÓN DE FAENAS	<input type="checkbox"/> INSTALACIÓN DE GRÚAS Y SIMILARES
<input type="checkbox"/> OTRAS (especificar)	<input type="checkbox"/> EJECUCIÓN DE EXCAVACIONES, ENTIBACIONES Y SOCALZADO	

CLASIFICACIÓN DE LA CONSTRUCCIÓN

CLASIFICACIÓN	m2	%(*)	VALOR m2 (**)	CLASIFICACIÓN	m2	%(*)	VALOR m2 (**)
D-3	181.36						

(*) El 100% corresponde a la superficie edificada total que se calcula según Tabla de Costos Unitarios MINVU
(**) Valor de la Tabla de Costos Unitarios MINVU vigente a la fecha de ingreso de la solicitud.

9 DERECHOS MUNICIPALES

(a) PRESUPUESTO (Calculado con Tabla Costos Unitarios MINVU)		\$	46.073.057
(b) SUBTOTAL 1 DERECHOS MUNICIPALES [(a) x (1,5% Art. 130 LGUC)]	%	\$	691.096
(c) DESCUENTO POR UNIDADES DE CASAS O PISOS TIPO REPETIDOS	(-)	\$	-
(d) SUBTOTAL 2 DERECHOS MUNICIPALES [(b) - (c)]		\$	691.096
(e) DESCUENTO 30% CON INFORME DE REVISOR INDEPENDIENTE [(d) x (30%)]	(-)	\$	-
(f) DESCUENTO MONTO CONSIGNADO AL INGRESO SOLICITUD	(-)	\$	-
(g) TOTAL DERECHOS A PAGAR [(d) - (e) - (f)]		\$	691.096
GIRO INGRESO MUNICIPAL NÚMERO	1716	FECHA:	22-Jul-2025

9.1.- CÁLCULO DE DESCUENTO POR UNIDADES REPETIDAS (Art. 130 LGUC; Art. 5.1.14. OGUC)

Unidades de Casas o pisos tipo repetidos	Porcentaje de descuentos de los derechos municipales	número máximo de unidades con descuento por tramo	DESCUENTO (\$)
1° y 2°	0%	0	
3°, 4° y 5°	10%	3	
6°, 7°, 8°, 9 y 10°	20%	5	
11 a la 20 , inclusive	30%	10	
21 a la 40 * inclusive	40%	20	
41 o más	50%	variable	
TOTAL DESCUENTO:			

Esta tabla se debe aplicar para cada vivienda o piso tipo que se repita

10 GLOSARIO:

D.F.L.: Decreto con Fuerza de Ley	I.P.T.: Instrumento de Planificación Territorial.	SAG: Servicio Agrícola y Ganadero
D.S: Decreto Supremo	LGUC: Ley General de Urbanismo y Construcciones	SEREMI: Secretaría Regional Ministerial
EISTU: Estudio de Impacto Sistema Transporte Urbano	MH: Monumento Histórico	SEIM: Sistema de Evaluación de Impacto en Movilidad.
GIM: Giro de Ingreso Municipal	MINAGRI: Ministerio de Agricultura.	ZCH: Zona de Conservación Histórica
ICH: Inmueble de Conservación Histórica	MINVU: Ministerio de Vivienda y Urbanismo	ZOIT: Zona de Interés Turístico
IMIV: Informe de Mitigación de Impacto Vial	MTT: Ministerio de Transportes y Telecomunicaciones	ZT: Zona Típica
INE: Instituto Nacional de Estadísticas	OGUC: Ordenanza General de Urbanismo y Construcciones	

NOTAS: (SOLO PARA SITUACIONES ESPECIALES)

1.- El presente autoriza el Permiso de Edificación (Obra Nueva), para la obra correspondiente a Equipamiento Comercial (Local Comercial) por 181,36m2 en 1 piso; Tipo D-3.

2.- Superficies:

- Superficie 1er Piso	: 181,36m2 (Local Comercial)
- Superficie Total	: 181,36m2
- Superficie Terreno	: 181,36m2

* Se deja constancia que el pago por aporte al espacio público Ley 20.958, se realizó por un total de \$119.627.- con giro de ingreso municipal N° 051 de fecha 22-07-2025.

DGM / AFP / PMD / GBS / RCI / KSC / HPC



DANIEL GAJARDO MIRALLES

DIRECTOR DE OBRAS MUNICIPALES




MUNICIPALIDAD DE ALTO HOSPICIO
Nuestro mejor proyecto de Vida

PERMISO DE EDIFICACIÓN
ALTERACIÓN

DIRECCIÓN DE OBRAS MUNICIPALES DE:
ALTO HOSPICIO

REGIÓN: DE TARAPACÁ

NÚMERO DE RESOLUCIÓN
027
FECHA DE APROBACIÓN
28-jul-2025
ROL S.I.I
5083-17



- A) Las atribuciones emanadas del Art. 24 de la Ley orgánica Constitucional de Municipalidades,
- B) Las disposiciones de la Ley General de Urbanismo y Construcciones en especial el Art. 116, su Ordenanza General, y el Instrumento de Planificación Territorial.
- C) La solicitud de aprobación, los planos y demás antecedentes debidamente suscritos por el propietario y los profesionales correspondientes al expediente S.P.Alt.-5.1.4/5.1.6. N° 077 DEL 14-07-2025
- D) El certificado de informaciones previas N° 550 de fecha 19-jun-2025
- E) El anteproyecto de Edificación N° _____ de fecha _____ (cuando corresponda)
- F) El informe Favorable de Revisor Independiente N° _____ vigente, de fecha _____ (cuando corresponda)
- G) El informe favorable de Revisor de Proyecto de Cálculo Estructural N° _____ de fecha _____ (cuando corresponda)
- H) Otros (especificar): _____

RESUELVO:

- 1 Conceder permiso para alterar ALTERACIÓN EDIFICACIÓN EXISTENTE (CONSTRUCCIÓN LOSA H.A.) con una superficie total de 255,37 m2 y de 2 pisos de altura, destinado a VIVIENDA Y L. COMERCIALES ubicado en calle/avenida/camino AV. LOS ÁLAMOS N° 3038 Lote N° 6 manzana D localidad o loteo CALICHE I sector URBANO zona Z-3 del Plan regulador SECCIONAL ALTO HOSPICIO - ALTO MOLLE (urbano o rural) Comuna o Intercomunal

aprobando los planos y demás antecedentes, que forman parte de la presente autorización mencionados en la letra C de los VISTOS de este permiso.

- 2 Dejar constancia que la obra que se aprueba MANTIENE los beneficios del D.F.L.-N°2 de 1959. (Mantiene o pierde)
- 3 Que el presente permiso se otorga amparado en las siguientes autorizaciones especiales: _____ plazos de la autorización especial _____ Art.121, Art.122, Art.123, Art.124, de la Ley General de Urbanismo y Construcciones, otros (especificar).
- 4 Que el proyecto que se aprueba se ajusta al citado anteproyecto aprobado (cuando corresponda).
- 5 Antecedentes del Proyecto
NOMBRE DEL PROYECTO : ALTERACIÓN EDIFICACIÓN EXISTENTE (CONSTRUCCIÓN LOSA H.A.)

5.1 DATOS DEL PROPIETARIO:

NOMBRE O RAZÓN SOCIAL DEL PROPIETARIO				R.U.T.
MAXIMILIANA CHALLAPA CHALLAPA				
REPRESENTANTE LEGAL DEL PROPIETARIO				R.U.T.
DIRECCIÓN: Nombre de la vía				N°
COMUNA		CORREO ELECTRÓNICO	TELÉFONO FIJO	Local/ Of/ Depto
ALTO HOSPICIO				Localidad
				A. HOSPICIO
PERSONERÍA DEL REPRESENTANTE LEGAL :		SE ACREDITÓ MEDIANTE _____ DE FECHA _____		

5.2 INDIVIDUALIZACIÓN DE LOS PROFESIONALES

NOMBRE O RAZÓN SOCIAL de la empresa del ARQUITECTO (cuando corresponda)		R.U.T.
NOMBRE DEL PROFESIONAL ARQUITECTO RESPONSABLE		R.U.T.
PRISCILA RAMOS TORREALNA		
NOMBRE DEL CALCULISTA		R.U.T.
PAULO CARRASCO DE LA CARRERA		
NOMBRE DEL CONSTRUCTOR (*)		R.U.T.
ART. 1.2.1 OGUC		
NOMBRE DEL INSPECTOR TÉCNICO DE OBRA (*)		INSCRIPCIÓN REGISTRO
		CATEGORÍA
		N°
NOMBRE DEL REVISOR INDEPENDIENTE (cuando corresponda)		REGISTRO
HOSPICIO/PRIMERA REGIÓN TARAPACÁ / CHILE		CATEGORÍA



NOMBRE O RAZÓN SOCIAL DEL REVISOR DEL PROYECTO DE CÁLCULO ESTRUCTURAL (cuando corresponda)	REGISTRO	CATEGORÍA
NOMBRE DEL PROFESIONAL RESPONSABLE DE LA REVISIÓN DEL PROYECTO DE CÁLCULO ESTRUCTURAL	R.U.T	

6 CARACTERÍSTICAS DEL PROYECTO DE ALTERACIÓN

PERMISO y RECEPCIÓN ANTERIOR QUE SE ALTERA (si hubiere más de uno, incluirlos en el punto 7 de esta resolución) (INDICAR si la recepción fue TOTAL O PARCIAL)

TIPO PERMISO	N°	FECHA	TIPO RECEPCIÓN	N°	FECHA
PERMISO DE EDIFICACIÓN	021	29-abr-0201	RECEPCIÓN DEFINITIVA TOTAL	014	13-jul-2016

TIPO DE ALTERACIÓN APROBADA

(Según Art. 1.1.2. OGUC)

<input type="checkbox"/> SUPRESIÓN O ADICIÓN	<input type="checkbox"/> RESTAURACIÓN	<input type="checkbox"/> REMODELACIÓN	<input type="checkbox"/> REHABILITACIÓN
<input type="checkbox"/> Fachada	<input type="checkbox"/> Monumento Nacional	<input type="checkbox"/> Inmueble de conservación histórica	
<input type="checkbox"/> Estructura	<input type="checkbox"/> Inmueble en zona de conservación histórica	<input type="checkbox"/> Otro	

EDIFICIOS DE USO PÚBLICO (original + alteración)	<input type="checkbox"/> TODO	<input type="checkbox"/> PARTE	<input type="checkbox"/> NO ES EDIFICIO DE USO PÚBLICO
--	-------------------------------	--------------------------------	--

CARGA DE OCUPACIÓN DE LA ALTERACIÓN (personas) según artículo 4.2.4 OGUC.	-	DENSIDAD DE OCUPACIÓN DE LA ALTERACIÓN (personas/hectárea)	-
---	---	--	---

CRECIMIENTO URBANO:	<input checked="" type="checkbox"/> NO	<input type="checkbox"/> SÍ	Explicitar: densificación/extensión)
---------------------	--	-----------------------------	--------------------------------------

PROYECTO DE ALTERACIÓN; se desarrollará en Etapas:	<input type="checkbox"/> SÍ	<input checked="" type="checkbox"/> NO	Cantidad de etapas
--	-----------------------------	--	--------------------

ETAPAS CON MITIGACIONES PARCIALES (a considerar en IMIV, art. 173 LGUC)	Etapas art 9° del DS 167 (MTT) de 2016
---	--

6.1 SUPERFICIES

SUPERFICIE	ÚTIL (m2)		COMÚN (m2)		TOTAL (m2)	
	PERMISO ORIGINAL	ALTERACIÓN	PERMISO ORIGINAL	ALTERACIÓN	PERMISO ORIGINAL	ALTERACIÓN
EDIFICADA SUBTERRÁNEO (S)						
EDIFICADA SOBRE TERRENO (1er piso + pisos superiores)	255,37	255,37			255,37	255,37
S.EDIFICADA TOTAL	255,37	255,37			255,37	255,37

SUPERFICIE OCUPACIÓN INCLUIDA LA ALTERACIÓN SOLO EN PRIMER PISO (m2)
--

SUPERFICIE TOTAL DEL PREDIO O LOS PREDIOS (m2)
--

S. ALTERADA SUBTERRÁNEO

(agregar hoja adicional si hubiere más subterráneos)

S. Alterada por nivel o piso	ÚTIL (m2)	COMÚN (m2)	TOTAL (m2)
nivel o piso			
nivel o piso			
nivel o piso			
TOTAL			

S. ALTERADA SOBRE TERRENO

(agregar hoja adicional si hubiere mas pisos sobre el nivel de suelo natural)

S. Alterada por nivel o piso	ÚTIL (m2)	COMÚN (m2)	TOTAL (m2)
nivel o piso 1	120,91		120,91
nivel o piso 2	134,46		134,46
TOTAL	255,37		255,37

S. EDIFICADA POR DESTINO

DESTINO (S) CONTEMPLADO (S)	Residencial ART 2.1.25. OGUC	Equipamiento ART. 2.1.33. OGUC	Act. Productivas ART 2.1.28. OGUC	Infraestructura ART 2.1.29. OGUC	Área verde ART 2.1.31. OGUC	Espacio Público ART 2.1.30. OGUC
SUPERFICIE (Original + Alteración)	166,38	88,99				

6.2 NORMAS URBANÍSTICAS

PREDIO(S) EMPLAZADO(S) EN ÁREA DE RIESGO	<input type="checkbox"/> NO	<input type="checkbox"/> SÍ	<input type="checkbox"/> PARCIAL
--	-----------------------------	-----------------------------	----------------------------------

NORMAS URBANÍSTICAS	PERMISO ORIGINAL	ALTERACIÓN	PERMITIDO	TOTAL INCLUIDA ALTERACIÓN
DENSIDAD	-	-	-	-
COEFICIENTE DE OCUPACIÓN PISOS SUPERIORES (sobre 1er piso)	-	-	-	-
COEFICIENTE DE OCUPACIÓN DE SUELO (1er piso)	0,75	0,75	1,0	0,75
COEFICIENTE DE CONSTRUCTIBILIDAD	1,6	1,6	2,3	1,6
DISTANCIAMIENTOS	ART. 2.6.3	ART. 2.6.3	ART. 2.6.3	ART. 2.6.3
RASANTE	80	80	80	80
SISTEMA DE AGRUPAMIENTO	CONTINUO	CONTINUO	APC	CONTINUO
ADOSAMIENTO	ART. 2.6.2	ART. 2.6.2	ART. 2.6.2	ART. 2.6.2
ANTEJARDÍN	NO APLICA	NO APLICA	NO EXIGIBLE	NO APLICA
ALTIMETRIA EN METROS Y/O PISOS	5,99	5,39	10,56	5,99
ESTACIONAMIENTOS AUTOMÓVILES	1	1	1	1



MUNICIPALIDAD DE ALTO HOSPIICIO
Nuestro mejor proyecto de Vida



ESTACIONAMIENTOS BICICLETAS	-	-	-	-
ESTACIONAMIENTOS OTROS VEHICULOS (ESPECIFICAR)	-	-	-	-
ESTACIONAMIENTOS PARA PERSONAS CON DISCAPACIDAD	-	-	-	-

DESCUENTO ESTACIONAMIENTO PARA AUTOMOVILES POR ESTACIONAMIENTO PARA BICICLETAS SI NO CANTIDAD DESCONTADA

6.3 USO DE SUELO Y DESTINO(S) CONTEMPLADO(S)

LA OBRA MANTIENE EL DESTINO ORIGINAL <input type="checkbox"/> SI <input type="checkbox"/> NO						
TIPO DE USO	Residencial ART 2.1.25. OGUC	Equipamiento ART. 2.1.33. OGUC	Act. Productivas ART 2.1.28. OGUC	Infraestructura ART 2.1.29. OGUC	Area verde ART 2.1.31. OGUC	Espacio Público ART 2.1.30. OGUC
CLASE / DESTINO PERMISO ANTERIOR	VIVIENDA	COMERCIO				
CLASE / DESTINO ALTERACION	VIVIENDA	COMERCIO				
ACTIVIDAD PERMISO ANTERIOR	L. COMERCIAL					
ACTIVIDAD ALTERACION	L. COMERCIAL					
ESCALA PERMISO ANTERIOR (Art. 2.1.36. OGUC)	BÁSICO					
ESCALA INCLUIDA ALTERACIÓN (Art. 2.1.36. OGUC)	BÁSICO					

6.4 PROTECCIONES OFICIALES: Predio o Inmueble con Proteccion Oficial (informacion del CIP).

NO SI, especificar ZCH ICH ZOIT OTRO; especificar

MONUMENTO NACIONAL: ZT MH SANTUARIO DE LA NATURALEZA

6.5 FORMA DE CUMPLIMIENTO ARTÍCULO 70° LGUC (*)

CESIÓN APORTE OTRO ESPECIFICAR: _____

(*) SÓLO EN CASO DE PROYECTOS QUE CONLLEVEN CRECIMIENTO URBANO POR DENSIFICACIÓN (exigible conforme a plazos del Artículo primero transitorio de la Ley N° 20.958)

6.6 CÁLCULO PRELIMINAR DEL PORCENTAJE DE CESIÓN DE LA ALTERACIÓN (sólo en casos de proyectos de crecimiento urbano por densificación) Exigible conforme a plazos del Artículo primero transitorio de la Ley N° 20.958 (artículo 2.2.5. Bis OGUC)

PROYECTO	PORCENTAJE PRELIMINAR DE CESIÓN
(a) <input type="checkbox"/> CON DENSIDAD DE OCUPACIÓN HASTA 8.000 Personas/Hectárea	(DENSIDAD DE OCUPACIÓN) _____ X 11 = _____ % 2000
(b) <input type="checkbox"/> CON DENSIDAD DE OCUPACIÓN SOBRE 8.000 Personas/Hectárea	44%

Nota 1: En el proyecto de edificación de Alteración, se debe efectuar solo el cálculo de la parte alterada.

Nota 2: Para calcular la Densidad de Ocupación, se debe considerar la carga de ocupación (según art. 4.2.4. de la OGUC) que se incrementa en el o los terrenos del proyecto, sin considerar en el cálculo, la cantidad de personas que ocupaban las edificaciones existentes, incluso si estas fuesen demolidas para materializar el proyecto. Sólo podrá descontarse la carga de ocupación de edificaciones a demoler, en los casos que el permiso de demolición se solicite en forma conjunta con la solicitud de permiso de edificación, y se adjunten los antecedentes respectivos a dicha solicitud, conforme al inciso final del artículo 5.1.6. y al inciso tercero del artículo 5.1.4., ambos de la O.G.U.C.

Nota 3: La Densidad de Ocupación, se obtiene de la siguiente fórmula: $\frac{\text{Carga de ocupación del proyecto calculada según el art. 4.2.4. de la OGUC} \times 10.000}{\text{Superficie del terreno (que considera el terreno más la superficie exterior hasta el eje del espacio público adyacente existente o previsto en el IPT hasta un máximo de 30 m)}}$ (Art. 2.2.5. Bis OGUC)

6.7 CÁLCULO ACUMULADO CON CESIONES O APORTES DE PERMISO(S) ANTERIOR(ES) (Art. 2.2.5. Bis C. de la OGUC)

PERMISO N°	DE FECHA	PORCENTAJES DE CESIÓN O APORTE EFECTIVAMENTE EFECTUADOS
		%
		%
PRESENTE ALTERACIÓN (a) o (b) del cuadro 6.5	-	%
(c) TOTAL CESIONES O APORTES ACUMULADOS		%

6.8 PORCENTAJE FINAL DE CESIÓN (Art. 2.2.5. Bis C. de la OGUC)

(d) PORCENTAJE FINAL DE CESIÓN DE LA PRESENTE ALTERACIÓN _____ %

El porcentaje final de cesión corresponderá al porcentaje preliminar (letras (a) o (b)) del cuadro 6.6 anterior, salvo que dicho porcentaje, sumado a los efectivamente efectuados en permisos anteriores (letra (c) del cuadro 6.7) supere el 44%. En este último caso, el porcentaje preliminar deberá rebajarse hasta que el acumulado sea de 44%

6.9 CÁLCULO DEL APORTE (EN LOS CASOS QUE CORRESPONDA)

(e) AVALÚO FISCAL VIGENTE A LA FECHA DE LA SOLICITUD DE LA MODIFICACIÓN, CORRESPONDIENTE AL O LOS TERRENOS (no se debe incluir valor de edificaciones existentes) \$ -

(f) PORCENTAJE DE BENEFICIO POR CONSTRUCTIBILIDAD _____ %

(g) AVALÚO FISCAL INCREMENTADO, CORRESPONDIENTE AL O LOS TERRENOS (*) [(e) + ((e) x (f))] X _____ % = \$ -

% FINAL DE CESIÓN [(d)]

APORTE EQUIVALENTE EN DINERO [(g) x (d)]

(*) El Avalúo Fiscal debe incrementarse en la misma proporción que el aumento de constructibilidad obtenido por un beneficio normativo (inciso 2° art. 2.2.5. Bis C. OGUC)

6.10 INCENTIVOS NORMATIVOS DEL IPT, A LOS QUE SE ACOGE EL PROYECTO

BENEFICIO	CONDICIÓN PARA OPTAR AL BENEFICIO:	(Art. 184 LGUC)
BENEFICIO	CONDICIÓN PARA OPTAR AL BENEFICIO:	
BENEFICIO	CONDICIÓN PARA OPTAR AL BENEFICIO:	

6.11 DISPOSICIONES ESPECIALES A QUE SE ACOGE EL PROYECTO

D.F.I.-N°2 de 1959 Proyección Sombras Art. 2.6.11. OGUC Ley N° 19.537 Copropiedad Inmobiliaria (Posterior al otorgamiento del permiso)

Otro (especificar) _____

6.12 NÚMERO DE UNIDADES TOTALES POR DESTINO

VIVIENDAS	BOVEDAS	OFICINAS	LOCALES COMERCIALES	Otro (especificar)	TOTAL UNIDADES
2					5

Art 6° letra L-D.S. N° 167 de 2016 MTT



MUNICIPALIDAD DE
ALTO HOSPIICIO
Nuestro mejor proyecto de vida
Multicultural

ESTACIONAMIENTOS para automóviles	1	Otros Estacionamientos exigidos (PT):	Especificar	Cantidad	Especificar	Cantidad
ESTACIONAMIENTOS para bicicletas						

PERMISO(S) ANTERIOR(ES) (agregar hoja adicional en caso de requerir más líneas)

TIPO PERMISO	N°	FECHA
PERMISO DE EDIFICACIÓN	021	29-abr-2015

RECEPCION DEFINITIVA (INDICAR TOTAL O PARCIAL)

TIPO	N°	FECHA
DEFINITIVA	014	13-jul-2016

8 CLASIFICACIÓN DE LA CONSTRUCCIÓN

CLASIFICACIÓN	m2	%(*)	VALOR m2 (**)	CLASIFICACIÓN	m2	%(*)	VALOR m2 (**)
D-3	255,37						

(*) El 100% corresponde a la superficie edificada total que se calcula según Tabla de Costos Unitarios MINVU
(**) Valor de la Tabla de Costos Unitarios MINVU vigente a la fecha de ingreso de la solicitud.

9 DERECHOS MUNICIPALES

(a) PRESUPUESTO (Calculado con Presupuesto emitido por profesional competente)		\$	20.246.065
(b) SUBTOTAL 1 DERECHOS MUNICIPALES [(a) x (1,0% Art. 130 LGUC)]	%	\$	202.461
(c) DESCUENTO POR UNIDADES DE CASAS O PISOS TIPO REPETIDOS	(-)	\$	
(d) SUBTOTAL 2 DERECHOS MUNICIPALES [(b) - (c)]		\$	
(e) DESCUENTO 30% CON INFORME DE REVISOR INDEPENDIENTE [(d) x (30%)]	(-)	\$	
(f) DESCUENTO MONTO CONSIGNADO AL INGRESO SOLICITUD	(-)	\$	
(g) TOTAL DERECHOS A PAGAR [(d) - (e) - (f)]		\$	202.461
GIRO INGRESO MUNICIPAL NÚMERO	1767	FECHA:	28-jul-2025

9.1 CÁLCULO DE DESCUENTO POR UNIDADES REPETIDAS (Art. 130 LGUC; Art. 5.1.14. OGUC)

Unidades de Casas o pisos tipo repetidos	Porcentaje de descuentos de los derechos municipales	número máximo de unidades con descuento por tramo	DESCUENTO (\$)
1° y 2°	0%	0	
3°, 4° y 5°	10%	1	
6°, 7°, 8°, 9 y 10°	20%	2	
11 a la 20, inclusive	30%	10	
21 a la 40 ° inclusive	40%	20	
41 o más	50%	variable	
TOTAL DESCUENTO:			

Esta tabla se debe aplicar para cada vivienda o piso tipo que se repita

10 GLOSARIO:

D.F.L.: Decreto con Fuerza de Ley	LP.T: Instrumento de Planificación Territorial.	SAG: Servicio Agrícola y Ganadero
D.S: Decreto Supremo	LGUC: Ley General de Urbanismo y Construcciones	SEREMI: Secretaría Regional Ministerial
EISTU: Estudio de Impacto Sistema Transporte Urbano	MH: Monumento Histórico	SEIM: Sistema de Evaluación de Impacto en Movilidad.
GIM: Giro de Ingreso Municipal	MINAGRI: Ministerio de Agricultura.	ZCH: Zona de Conservación Histórica
ICH: Inmueble de Conservación Histórica	MINVU: Ministerio de Vivienda y Urbanismo	ZOIT: Zona de Interés Turístico
IMIV: Informe de Mitigación de Impacto Vial	MTT: Ministerio de Transportes y Telecomunicaciones	ZT: Zona Típica
INE: Instituto Nacional de Estadísticas	OGUC: Ordenanza General de Urbanismo y Construcciones	

NOTAS: (SOLO PARA SITUACIONES ESPECIALES)

- EL PRESENTE AUTORIZA EL PERMISO DE EDIFICACIÓN (ALTERACIÓN) PARA REPOSICIÓN DE ESTRUCTURA DE TECHUMBRE (CAMBIO CAMBIO DE CUBIERTA DE CERCHAS DE MADERA POR LOSA DE HORMIGÓN ARMADO). CUENTA CON EDIFICACIÓN EXISTENTE CON P.E. N°021 DEL 29-04-2015 Y R.F. N°014 DEL 13-07-2016.

DGM / ARA / PMD / RCI / KSC / JQL / HRC



DANIEL GAJARDO MIRALLES
DIRECTOR DE OBRAS MUNICIPALES

**RESOLUCIÓN: APRUEBA MODIFICACIÓN DE PROYECTO DE EDIFICACIÓN**

OBRA NUEVA

DIRECCIÓN DE OBRAS MUNICIPALES DE :

ALTO HOSPICIO

REGIÓN: DE TARAPACÁ

NÚMERO DE RESOLUCIÓN
004
FECHA DE APROBACIÓN
15-jul-2025
ROL S.I.I.
2358-811

MUNICIPALIDAD DE
ALTO HOSPICIO
Nuestro mejor proyecto de Vida**VISTOS**

- A) Las atribuciones emanadas de Art. 24 de la Ley Orgánica Constitucional de Municipalidades,
- B) Las disposiciones de la Ley General De Urbanismo y Construcciones en especial el Art.119, su Ordenanza General y el Instrumento de Planificación Territorial
- C) La solicitud de aprobación, los planos y demás antecedentes debidamente suscritos por el propietario y los profesionales correspondientes al expediente S.M.P.ON.N° 004 DE FECHA 20/03/2025
- D) El certificado de informaciones previas N° 928 de fecha 28-sep-2020 (vigente a la fecha de esta resolución).
- E) El informe favorable de Revisor Independiente N° 234 de Fecha 24-feb-2025 (cuando corresponda)
- F) El informe favorable del revisor de proyecto de cálculo estructural N° 202570725 de Fecha 12-feb-2025 (cuando corresponda)
- G) La solicitud N° _____ de fecha _____ de aprobación de loteo con construcción simultanea. (cuando corresponda)
- H) Documento que acredita el cumplimiento de informes de mitigación de impactos al sistema de movilidad:
- Resolución N° _____ de fecha _____, emitido por _____ que aprueba el IMIV.
- Certificado N° _____ de fecha _____, emitido por _____ que implica silencio positivo.
- Certificado N° _____ de fecha _____, emitido por _____ que acredita que el proyecto no requiere IMIV.
- I) Otros (especificar) _____

RESUELVO:

- 1 Aprobar la modificación de proyecto de Obra Nueva : (especificar) CONDominio ARUNTA II
Ubicado en la calle / avenida/ camino _____ N° _____
Lote N° _____, Manzana _____, loteo o localidad SECTOR ALTO MOLLE
sector (urbano o rural) _____, en conformidad a los planos y además antecedentes timbrados por esta D.O.M. que forma parte de la presente autorización y que se encuentran archivados en el expediente S.M.P.ON. N° 004
- 2 Reemplazar y/o adjuntar los planos y/o Especificaciones técnicas modificados al citado expediente S.M.P.ON., según listado adjunto.
- 3 Dejar constancia: Que la presente resolución se otorga amparada en las siguientes autorizaciones especiales :

plazos de la autorización especial _____ (si corresponde) ESPECIFICAR: Ejemplo ART.121, ART.122 otros LGUC

ESPECIFICAR: Ejemplo ART.121, ART.122 otros LGUC

- 4 Antecedentes del Proyecto

NOMBRE DEL PROYECTO : CONDominio ARUNTA II

- 4.1 DATOS DEL PROPIETARIO:

NOMBRE O RAZÓN SOCIAL DEL PROPIETARIO		R.U.T.	
CONSTRUCTORA PACAL S.A.		84.439.900-6	
REPRESENTANTE LEGAL DEL PROPIETARIO		R.U.T.	
RODRIGO CASTRO BRAHM			
DIRECCIÓN: Nombre de la vía		N°	Local/ Of/ Depto
			Localidad
COMUNA	CORREO ELECTRÓNICO	TELÉFONO FIJO	TELÉFONO CELULAR
PROVIDENCIA		2 24302021	
PERSONERÍA DEL REPRESENTANTE LEGAL : _____		PODER ESPECIAL	
		DE FECHA <u>02-ene-2020</u>	

- 4.2 INDIVIDUALIZACIÓN DE LOS PROFESIONALES

NOMBRE O RAZÓN SOCIAL de la empresa del ARQUITECTO (cuando corresponda)		R.U.T
DARRAIDOU Y DARRAIDOU ARQUITECTOS SOC. LTDA.		76.093.572-7
NOMBRE DEL PROFESIONAL ARQUITECTO RESPONSABLE		R.U.T
LUIS ALBERTO DARRAIDOU DÍAZ		
NOMBRE DEL CALCULISTA		R.U.T
IVAN HREPIC CABELLO		
NOMBRE DEL CONSTRUCTOR		R.U.T
ANDRÉS FUENZALIDA RISOPATRÓN		



MUNICIPALIDAD DE
ALTO HOSPIICIO
Nuestro mejor proyecto de vida



NOMBRE DEL INSPECTOR TÉCNICO DE OBRA	INSCRIPCIÓN REGISTRO	
	CATEGORÍA	N°
NOMBRE DEL REVISOR INDEPENDIENTE (cuando corresponda)	REGISTRO	CATEGORÍA
ORIANA FONSEA JIMENEZ	205-13	1ERA
NOMBRE O RAZÓN SOCIAL DEL REVISOR DEL PROYECTO DE CÁLCULO ESTRUCTURAL (cuando corresponda)	REGISTRO	CATEGORÍA
IEC INGENIERÍA S.A.	96620400	1ERA
NOMBRE DEL PROFESIONAL RESPONSABLE DE LA REVISIÓN DEL PROYECTO DE CÁLCULO ESTRUCTURAL	R.U.T	
MARIO GUENDELMAN	7.019.180-6	

5 CARACTERÍSTICAS PROYECTO DE OBRA NUEVA MODIFICADO

EDIFICIOS DE USO PÚBLICO. (incluida la modificación)	<input type="checkbox"/> TODO	<input type="checkbox"/> PARTE	<input checked="" type="checkbox"/> NO ES EDIFICIO DE USO PÚBLICO
CARGA DE OCUPACIÓN DE LAS EDIFICACIONES (personas) según artículo 4.2.4 OGUC.	PERMISO MODIFICACIÓN	701 701	DENSIDAD DE OCUPACIÓN (personas/hectárea) MODIFICACIÓN
			PERMISO MODIFICACIÓN
			NO APLICA 647,14 HAB/HÁ
CRECIMIENTO URBANO	<input type="checkbox"/> NO	<input checked="" type="checkbox"/> SÍ	explicitar: densificación/extensión) DENSIFICACIÓN
LOTEO CON CONSTRUCCIÓN SIMULTÁNEA	<input type="checkbox"/> SÍ	<input checked="" type="checkbox"/> NO	LOTEO DFL 2 <input type="checkbox"/> SÍ <input checked="" type="checkbox"/> NO
PROYECTO, se desarrolla en etapas:	<input type="checkbox"/> SÍ	<input checked="" type="checkbox"/> NO	Cantidad de etapas
Etapas EJECUTADAS (indicar)	Etapas por ejecutar		
Etapas con Mitigaciones Parciales a considerar en IMIV, art. 173 LGUC	Etapas Art. 9° del DS 167 (MTT) de 2016		

5.1 SUPERFICIES

LA MODIFICACIÓN MANTIENE LA SUPERFICIE DE PERMISO OTORGADO	<input type="checkbox"/> SÍ	<input checked="" type="checkbox"/> NO	
DISMINUYE SUPERFICIE EDIFICADA EN	36,75	M2	
AUMENTA SUPERFICIE EDIFICADA EN		M2	
	ÚTIL (m2)	COMÚN (m2)	SUPERFICIE PROYECTO MODIFICADO
	PERMISO ANTERIOR	PERMISO MODIFICADO	PERMISO ANTERIOR
			PERMISO MODIFICADO
S. EDIFICADA SUBTERRÁNEO			65,04
S. EDIFICADA SOBRE TERRENO (1er piso + pisos superiores)	9.072,27	9.064,21	1.030,31
			1.001,62
S. EDIFICADA TOTAL	9.072,27	9.064,21	1.095,35
			1.066,66
SUPERFICIE OCUPACIÓN SOLO EN PRIMER PISO CON PERMISO(m2)	2.188,92	SUPERFICIE TOTAL PROYECTO MODIFICADO(m2)	
		10.130,87	
SUPERFICIE TOTAL DEL TERRENO (m2)	9.482,23		

S. EDIFICADA SUBTERRÁNEO (S)

		ÚTIL (m2)				COMÚN (m2)		TOTAL (m2)	
		PERMISO ANTERIOR		PERMISO MODIFICADO		PERMISO ANTERIOR		PERMISO MODIFICADO	
S. Edificada por nivel o piso									
nivel o piso	-1	0,00	0,00	65,04	65,04	65,04	65,04	65,04	65,04
nivel o piso	-2								
nivel o piso	-3								
nivel o piso	-4								
nivel o piso	-5								
TOTAL		0,00	0,00	65,04	65,04	65,04	65,04	65,04	65,04

S. EDIFICADA SOBRE TERRENO

		ÚTIL (m2)				COMÚN (m2)		TOTAL (m2)	
		PERMISO ANTERIOR		PERMISO MODIFICADO		PERMISO ANTERIOR		PERMISO MODIFICADO	
S. Edificada por nivel o piso									
nivel o piso	1	1.848,59	1.840,41	346,47	348,50	2.195,06	2.188,91	2.195,06	2.188,91
nivel o piso	2	1.805,92	1.805,95	170,96	163,28	1.976,88	1.969,23	1.976,88	1.969,23
nivel o piso	3	1.805,92	1.805,95	170,96	163,28	1.976,88	1.969,23	1.976,88	1.969,23
nivel o piso	4	1.805,92	1.805,95	170,96	163,28	1.976,88	1.969,23	1.976,88	1.969,23
nivel o piso	5	1.805,92	1.805,95	170,96	163,28	1.976,88	1.969,23	1.976,88	1.969,23
nivel o piso	6								
nivel o piso	7								
nivel o piso	8								
nivel o piso	9								
nivel o piso	10								
TOTAL		9.072,27	9.064,21	1.030,31	1.001,62	10.102,58	10.065,83	10.102,58	10.065,83



5. EDIFICADA POR DESTINO

DESTINO (S) CONTEMPLADO (S)	Residencial ART 2.1.25. OGUC	Equipamiento ART. 2.1.33. OGUC	Act. Productivas ART 2.1.28. OGUC	Infraestructura ART 2.1.29. OGUC	Área verde ART 2.1.31. OGUC	Espacio Público ART 2.1.30. OGUC
SUPERFICIE PERMISO	10.131,89	36,03				
SUPERFICIE MODIFICACIÓN	10.095,02	35,85				

5.2 NORMAS URBANÍSTICAS

SE ACOGE A NUEVAS NORMAS (ART. 5.1.18. O.G.U.C)	<input type="checkbox"/> SÍ	<input checked="" type="checkbox"/> NO
---	-----------------------------	--

PREDIO(S) EMPLAZADO(S) EN ÁREA DE RIESGO	<input checked="" type="checkbox"/> NO	<input type="checkbox"/> SÍ	<input type="checkbox"/> PARCIAL
--	--	-----------------------------	----------------------------------

NORMAS URBANÍSTICAS	PERMISO ANTERIOR	PERMITIDO	PERMISO MODIFICADO
DENSIDAD	675 HAB/HÁ	N/I	566,63 HAB/HÁ
COEFICIENTE DE OCUPACIÓN PISOS SUPERIORES (sobre 1er piso)	0,23	LIBRE	0,21
COEFICIENTE DE OCUPACIÓN DE SUELO (1er piso)	0,23	LIBRE	0,23
COEFICIENTE DE CONSTRUCTIBILIDAD	1,07	LIBRE	0,96
DISTANCIAMIENTOS	ART. 2.6.3. O.G.U.	ART. 2.6.3. O.G.U.	4,00 MTS.
RASANTE	80°	80°	80°
SISTEMA DE AGRUPAMIENTO	AISLADO	A-P-C	AISLADO
ADOSAMIENTO	ART. 2.6.2. O.G.U.	ART. 2.6.2. O.G.U.	ART. 2.6.2. O.G.U.C.
ANTEJARDÍN	-	NO EXIGIBLE	-
ALTURA EN METROS Y/O PISOS	14,90 MTS.	LIBRE	14,70 MTS.
ESTACIONAMIENTOS AUTOMÓVILES	94	1C/2 VIV.	139
ESTACIONAMIENTOS BICICLETAS	72	70	72
ESTACIONAMIENTOS OTROS VEHÍCULOS (ESPECIFICAR)	-	-	-
ESTACIONAMIENTOS PARA PERSONAS CON DISCAPACIDAD	3	O.G.U.C.	3

DESCUENTO ESTACIONAMIENTO PARA AUTOMÓVILES POR ESTACIONAMIENTO PARA BICICLETAS	<input type="checkbox"/> SÍ	<input checked="" type="checkbox"/> NO	CANTIDAD DESCONTADA
--	-----------------------------	--	---------------------

5.3 USO DE SUELO Y DESTINO(S) CONTEMPLADO(S)

LA OBRA MANTIENE EL DESTINO ORIGINAL		<input checked="" type="checkbox"/> SÍ	<input type="checkbox"/> NO, Completar cuadro siguiente			
TIPO DE USO	Residencial ART 2.1.25. OGUC	Equipamiento ART. 2.1.33. OGUC	Act. Productivas ART 2.1.28. OGUC	Infraestructura ART 2.1.29. OGUC	Area verde ART 2.1.31. OGUC	Espacio Público ART 2.1.30. OGUC
CLASE / DESTINO PERMISO	VIVIENDA	COMERCIO				
CLASE / DESTINO MODIFICACIÓN	VIVIENDA	COMERCIO				
ACTIVIDAD PERMISO	LOCAL COMERCIO					
ACTIVIDAD MODIFICACIÓN	LOCAL COMERCIO					
ESCALA PERMISO (Art. 2.1.36. OGUC)	BÁSICO					
ESCALA MODIFICACIÓN (Art. 2.1.36. OGUC)	VECINAL					

5.4 PROTECCIONES OFICIALES: Predio o Inmueble con Protección Oficial (información del CIP).

<input checked="" type="checkbox"/> NO	<input type="checkbox"/> SÍ, especificar	<input type="checkbox"/> ZCH	<input type="checkbox"/> ICH	<input type="checkbox"/> ZOIT	<input type="checkbox"/> OTRO; especificar
<input type="checkbox"/> MONUMENTO NACIONAL:	<input type="checkbox"/> ZT	<input type="checkbox"/> MH	<input type="checkbox"/> SANTUARIO DE LA NATURALEZA		
OBSERVACIONES MODIFICACIÓN					

5.5 FORMA DE CUMPLIMIENTO ARTÍCULO 70° LGUC (*)

CESIÓN <input type="checkbox"/>	APORTE <input type="checkbox"/>	<input type="checkbox"/> OTRO ESPECIFICAR:	NO APLICA
---------------------------------	---------------------------------	--	-----------

(*) SÓLO EN CASO DE PROYECTOS QUE CONLLEVEN CRECIMIENTO URBANO POR DENSIFICACIÓN (exigible conforme a plazos del Artículo primero transitorio de la Ley N° 20.958)

5.6 CÁLCULO DEL PORCENTAJE DE CESIÓN OBRA NUEVA

(sólo en casos de proyectos de crecimiento urbano por densificación)

PROYECTO		PORCENTAJE DE CESIÓN	
(a) <input type="checkbox"/> CON DENSIDAD DE OCUPACIÓN HASTA 8.000 Personas/Hectárea	(DENSIDAD DE OCUPACIÓN)	$\frac{N/A}{2000} \times 11 =$	N/A %
(b) <input type="checkbox"/> CON DENSIDAD DE OCUPACIÓN SOBRE 8.000 Personas/Hectárea			44%

Nota 1: En la Modificación de proyecto de edificación de Obra Nueva, se debe efectuar el cálculo de la edificación completa, incluyendo las modificaciones que se solicitan.

Nota 2: Para calcular la Densidad de Ocupación, se debe considerar la carga de ocupación (según art. 4.2.4. de la OGUC) que se incrementa en el o los terrenos del proyecto, sin considerar en el cálculo, la cantidad de personas que ocupaban las edificaciones existentes, incluso si estas fuesen demolidas para materializar el proyecto. Sólo podrá descontarse la carga de ocupación de edificaciones a demoler, en los casos que el permiso de demolición se solicite en forma conjunta con la solicitud de permiso de edificación, y se adjunten los antecedentes respectivos a dicha solicitud, conforme al inciso final del artículo 5.1.6. y al inciso tercero del artículo 5.1.4., ambos de la O.G.U.C.

Nota 3: La Densidad de Ocupación, se obtiene de la siguiente fórmula:

$\frac{\text{Carga de ocupación del proyecto calculada según el art. 4.2.4. de la OGUC} \times 10.000}{\text{Superficie del terreno (que considera el terreno más la superficie exterior hasta el eje del espacio público adyacente existente o previsto en el IPT hasta un máximo de 30 m)}}$



MUNICIPALIDAD DE ALTO HOSPIICIO
Nuestro mejor proyecto de



CÁLCULO DEL APORTE (EN LOS CASOS QUE CORRESPONDA)

(c) AVALÚO FISCAL VIGENTE A LA FECHA DE LA SOLICITUD DE LA MODIFICACIÓN, CORRESPONDIENTE AL O LOS TERRENOS (no se debe incluir valor de edificaciones existentes)	\$	N/A	(d) PORCENTAJE DE BENEFICIO POR CONSTRUCTIBILIDAD	N/A	%
AVALÚO FISCAL INCREMENTADO, CORRESPONDIENTE AL O LOS TERRENOS (*) [(c) + ((c) x (d))]	\$	N/A	% DE CESIÓN o (b))	[(a) x ((a) o (b))]	%
		X	=	\$ N/A	
				APORTE EQUIVALENTE EN DINERO [(e) x ((a) o (b))]	

(*) El Avalúo Fiscal debe incrementarse en la misma proporción que el aumento de constructibilidad obtenido por un beneficio normativo (inciso 2° art. 2.2.5. Bis C. OGUC)
NOTA: Si el aporte se pagará en dinero, el pago respectivo deberá realizarse en forma previa a la Recepción Definitiva, parcial o total (Art. 2.2.5. Bis D.)

5.8 INCENTIVOS NORMATIVOS DEL IPT, A LOS QUE SE ACOGE LA MODIFICACIÓN (Art. 184 LGUC)

BENEFICIO	CONDICIÓN PARA OPTAR AL BENEFICIO:
BENEFICIO	CONDICIÓN PARA OPTAR AL BENEFICIO:
BENEFICIO	CONDICIÓN PARA OPTAR AL BENEFICIO:

5.9 DISPOSICIONES ESPECIALES A QUE SE ACOGE EL PROYECTO MODIFICADO

<input checked="" type="checkbox"/> D.F.L-N°2 de 1959	<input type="checkbox"/> Conjunto Armónico	<input type="checkbox"/> Proyección Sombras Art. 2.6.11. OGUC	<input type="checkbox"/> Segunda Vivienda Art. 6.2.4. OGUC
<input checked="" type="checkbox"/> Ley N° 19.537 Copropiedad Inmobiliaria	<input type="checkbox"/> Beneficio Fusión Art. 63 LGUC	<input type="checkbox"/> Conj. Viv. Econom. Art. 6.1.8. OGUC	<input type="checkbox"/> Art. 2.4.1. OGUC Inciso Segundo
<input type="checkbox"/> Art. 6.6.1. OGUC, según resolución N°	(V y U) de fecha	vigente hasta	
<input checked="" type="checkbox"/> Otro ; especificar	D.L. N° 2552/79 VIVIENDA SOCIAL - ART. 55 LETRA A, LEY 21.442 - INCISO 2° ART. 5.1.18 O.G.U.C.		

5.10 NÚMERO DE UNIDADES TOTALES POR DESTINO PROYECTO MODIFICADO

Art 6° letra L-D.S. N° 167 de 2016 MTT

VIVIENDAS	BODEGAS	OFICINAS	LOCALES COMERCIALES	Otro;especificar	TOTAL UNIDADES
160	-	-	1	N°	161
ESTACIONAMIENTOS para automóviles		139	Otros Estacionamientos exigidos (IPT):	Especificar	Cantidad
ESTACIONAMIENTOS para bicicletas		72	-	-	-

5.11 PARA PROYECTOS DE CONDOMINIO TIPO B

SUPERFICIE TOTAL DE TERRENO	CANTIDAD DE SITIOS RESULTANTES PROYECTO MODIFICADO
-----------------------------	--

6 OTRAS AUTORIZACIONES QUE FORMAN PARTE DE ESTE PERMISO (Inciso final Art. 5.1.6. de la OGUC)

<input type="checkbox"/> DEMOLICIÓN	<input type="checkbox"/> INSTALACIÓN DE FAENAS	<input type="checkbox"/> INSTALACIÓN DE GRÚAS Y SIMILARES
<input type="checkbox"/> OTRAS (especificar)	<input type="checkbox"/> EJECUCIÓN DE EXCAVACIONES, ENTIBACIONES Y SOCIALZADOS	

7 CLASIFICACIÓN DE LA CONSTRUCCIÓN

CLASIFICACIÓN	m2	%(*)	VALOR m2 (**)	CLASIFICACIÓN	m2	%(*)	VALOR m2 (**)
B-3	10.065,83						
B-4	65,04						

(*) El 100% corresponde a la superficie edificada total que se calcula según Tabla de Costos Unitarios MINVU
(**) Valor de la Tabla de Costos Unitarios MINVU vigente a la fecha de ingreso de la solicitud.

8 DERECHOS MUNICIPALES

(a) PRESUPUESTO PARTE ESTRUCTURA MODIFICADA (*) (Presupuesto emitido por profesional competente)	\$	
(b) SUBTOTAL 1 DERECHOS MUNICIPALES [(a) x (0,75 %)]	%	\$
(c) PRESUPUESTO SUPERFICIE QUE SE AMPLÍA (Calculado con Tabla Costos Unitarios MINVU)	\$	
(d) SUBTOTAL 2 DERECHOS MUNICIPALES [(c) x (1,5%)]	%	\$
(e) PRESUPUESTO DISMINUCIÓN DE SUPERFICIE (**)(Presupuesto emitido por profesional competente)	\$	10.536.556
(f) SUBTOTAL 3 DERECHOS MUNICIPALES [(e) x (0,75%)]	%	\$ 79.024
(g) DESCUENTO POR UNIDADES DE CASAS O PISOS TIPO REPETIDOS	(-)	\$
(h) SUBTOTAL 4 DERECHOS MUNICIPALES [(b)+(d)+(f)-(g)]		\$ 155.722 (*)
(i) DESCUENTO 30% CON INFORME DE REVISOR INDEPENDIENTE [(h) x (30%)]	(-)	\$ 70.424
TOTAL DERECHOS A PAGAR [(h)-(i)]		\$ 164.322
GIRO INGRESO MUNICIPAL NÚMERO	1648	FECHA : 15-jul-2025

(*) La superficie a considerar, debe incluir tanto la de la estructura, como la de los recintos o unidades afectadas por dicha modificación.
(**) Ver Circular DDU- EPECIFICA N° 24/2007

8.1 CÁLCULO DE DESCUENTO POR UNIDADES REPETIDAS (Art. 130 LGUC; Art. 5.1.14. OGUC)

Unidades de Casas o pisos tipo repetidos	Porcentaje de descuentos de los derechos municipales	Número máximo de unidades con descuento por tramo	DESCUENTO (\$)
1° y 2°	0	0	
3°, 4° y 5°	0,1	3	
6°, 7°, 8°, 9 y 10°	0,2	5	
11 a la 20 , inclusive	0,3	10	
21 a la 40 * inclusive	0,4	20	
41 o más	0,5	variable	

**RESOLUCIÓN: APRUEBA MODIFICACIÓN DE PROYECTO DE EDIFICACIÓN**

OBRA NUEVA

DIRECCIÓN DE OBRAS MUNICIPALES DE :
ALTO HOSPICIO

REGIÓN: DE TARAPACÁ

NÚMERO DE RESOLUCIÓN
005
FECHA DE APROBACIÓN
23-jul-2025
ROL S.I.I.
5050-44

VISTOS

- A) Las atribuciones emanadas de Art. 24 de la Ley Orgánica Constitucional de Municipalidades,
- B) Las disposiciones de la Ley General De Urbanismo y Construcciones en especial el Art.119, su Ordenanza General y el Instrumento de Planificación Territorial
- C) La solicitud de aprobación, los planos y demás antecedentes debidamente suscritos por el propietario y los profesionales correspondientes al expediente S.M.P.ON.N° 007 DEL 06-06-2025
- D) El certificado de informaciones previas N° 240 de fecha 13-mayo-2024 (vigente a la fecha de esta resolución).
- E) El informe favorable de Revisor Independiente N° de Fecha (cuando corresponda)
- F) El informe favorable del revisor de proyecto de cálculo estructural N° de Fecha (cuando corresponda)
- G) La solicitud N° de fecha de aprobación de loteo con construcción simultanea. (cuando corresponda)
- H) Documento que acredita el cumplimiento de informes de mitigación de impactos al sistema de movilidad:
- Resolución N° de fecha ,emitido por que aprueba el IMIV.
- Certificado N° de fecha ,emitido por que implica silencio positivo.
- Certificado N° de fecha ,emitido por que acredita que el proyecto no requiere IMIV.
- I) Otros (especificar)

RESUELVO:

- 1 Aprobar la modificación de proyecto de Obra Nueva : (especificar) EQ. COMERCIAL Y DE SERV. (LOCALES COMERCIALES Y OFICINAS)
Ubicado en la calle / avenida/ camino N°
Lote N° , Manzana , loteo o localidad LOTEO FONDOS NORUEGOS
sector (urbano o rural) URBANO , en conformidad a los planos y además antecedentes timbrados por esta D.O.M, que forma parte de la presente autorización y que se encuentran archivados en el expediente S.M.P.ON. N° 007 DEL 06-06-2025
- 2 Reemplazar y/o adjuntar los planos y/o Especificaciones técnicas modificados al citado expediente S.M.P.ON., según listado adjunto.
- 3 Dejar constancia: Que la presente resolución se otorga amparada en las siguientes autorizaciones especiales :

plazos de la autorización especial (si corresponde)
ESPECIFICAR: Ejemplo ART.121, ART.122 otros LGUC
ESPECIFICAR: Ejemplo ART.121, ART.122 otros LGUC

- 4 Antecedentes del Proyecto

NOMBRE DEL PROYECTO : LOCAL COMERCIAL Y VIVIENDA

- 4.1 DATOS DEL PROPIETARIO:

NOMBRE O RAZÓN SOCIAL DEL PROPIETARIO		R.U.T.	
GRADELIA EVELYN CHALLAPA MAMANI			
REPRESENTANTE LEGAL DEL PROPIETARIO		R.U.T.	
DIRECCIÓN: Nombre de la vía		N°	Local/ Of/ Depto
			Localidad
			A. HOSPICIO
COMUNA	CORREO ELECTRÓNICO	TELÉFONO FIJO	TELÉFONO CELULAR
ALTO HOSPICIO			
PERSONERÍA DEL REPRESENTANTE LEGAL :		SE ACREDITÓ MEDIANTE	
		DE FECHA	

- 4.2 INDIVIDUALIZACIÓN DE LOS PROFESIONALES

NOMBRE O RAZÓN SOCIAL de la empresa del ARQUITECTO (cuando corresponda)	R.U.T
NOMBRE DEL PROFESIONAL ARQUITECTO RESPONSABLE	R.U.T
PRISCILA RAMOS TORREALBA	
NOMBRE DEL CALCULISTA	R.U.T
PAULO CARRASCO DE LA CARRERA	
NOMBRE DEL CONSTRUCTOR	R.U.T
ART. 1.2.1 OGUIC	



MUNICIPALIDAD DE
ALTO HOSPICIO
Nuestro mejor proyecto de vida



NOMBRE DEL INSPECTOR TÉCNICO DE OBRA	INSCRIPCIÓN REGISTRO	
	CATEGORÍA	N°
NOMBRE DEL REVISOR INDEPENDIENTE (cuando corresponda)	REGISTRO	CATEGORÍA
NOMBRE O RAZÓN SOCIAL DEL REVISOR DEL PROYECTO DE CÁLCULO ESTRUCTURAL (cuando corresponda)	REGISTRO	CATEGORÍA
NOMBRE DEL PROFESIONAL RESPONSABLE DE LA REVISIÓN DEL PROYECTO DE CÁLCULO ESTRUCTURAL	R.U.T	

5 CARACTERÍSTICAS PROYECTO DE OBRA NUEVA MODIFICADO

EDIFICIOS DE USO PÚBLICO. (incluida la modificación)	<input type="checkbox"/> TODO	<input type="checkbox"/> PARTE	<input checked="" type="checkbox"/> NO ES EDIFICIO DE USO PÚBLICO
CARGA DE OCUPACIÓN DE LAS EDIFICACIONES (personas) según artículo 4.2.4 OGUC.	PERMISO	59,78	DENSIDAD DE OCUPACIÓN (personas/hectárea)
	MODIFICACIÓN	59,78	MODIFICACIÓN
CRECIMIENTO URBANO	<input checked="" type="checkbox"/> NO	<input type="checkbox"/> SÍ	explicitar: densificación/extensión) -
LOTEO CON CONSTRUCCIÓN SIMULTÁNEA	<input type="checkbox"/> SÍ	<input checked="" type="checkbox"/> NO	LOTEO DFL 2 <input type="checkbox"/> SI <input checked="" type="checkbox"/> NO
PROYECTO, se desarrolla en etapas:	<input type="checkbox"/> SÍ	<input checked="" type="checkbox"/> NO	Cantidad de etapas
Etapas EJECUTADAS (indicar)	Etapas por ejecutar		
Etapas con Mitigaciones Parciales a considerar en IMIV, art. 173 LGUC	Etapas Art. 9° del DS 167 (MTT) de 2016		

5.1 SUPERFICIES

LA MODIFICACIÓN MANTIENE LA SUPERFICIE DE PERMISO OTORGADO			<input type="checkbox"/> SI	<input checked="" type="checkbox"/> NO
DISMINUYE SUPERFICIE EDIFICADA EN		M2		
AUMENTA SUPERFICIE EDIFICADA EN	9,22	M2		
	ÚTIL (m2)		COMÚN (m2)	
	PERMISO ANTERIOR	PERMISO MODIFICADO	PERMISO ANTERIOR	PERMISO MODIFICADO
S. EDIFICADA SUBTERRÁNEO				
S. EDIFICADA SOBRE TERRENO (1er piso + pisos superiores)	448,57	457,90		457,90
S. EDIFICADA TOTAL	448,57	457,90		457,90
SUPERFICIE OCUPACIÓN SOLO EN PRIMER PISO CON PERMISO(m2)	190,25	SUPERFICIE TOTAL PROYECTO MODIFICADO(m2)		457,90
SUPERFICIE TOTAL DEL TERRENO (m2)	200			

S. EDIFICADA SUBTERRÁNEO (S)

(agregar hoja adicional si hubiere más subterráneos)

S. Edificada por nivel o piso	ÚTIL (m2)		COMÚN (m2)		TOTAL (m2)	
	PERMISO ANTERIOR	PERMISO MODIFICADO	PERMISO ANTERIOR	PERMISO MODIFICADO	PERMISO ANTERIOR	PERMISO MODIFICADO
nivel o piso -1						
nivel o piso -2						
nivel o piso -3						
nivel o piso -4						
nivel o piso -5						
TOTAL						

S. EDIFICADA SOBRE TERRENO

(agregar hoja adicional si hubiere más pisos sobre el nivel de suelo natural)

S. Edificada por nivel o piso	ÚTIL (m2)		COMÚN (m2)		TOTAL (m2)	
	PERMISO ANTERIOR	PERMISO MODIFICADO	PERMISO ANTERIOR	PERMISO MODIFICADO	PERMISO ANTERIOR	PERMISO MODIFICADO
nivel o piso 1	190,25	190,25			190,25	190,25
nivel o piso 2	185,57	194,90			185,57	194,90
nivel o piso 3	72,75	72,75			72,75	72,75
nivel o piso 4						
nivel o piso 5						
nivel o piso 6						
nivel o piso 7						
nivel o piso 8						
nivel o piso 9						
nivel o piso 10						
TOTAL	448,57	457,90			448,57	457,90



S. EDIFICADA POR DESTINO

DESTINO (S) CONTEMPLADO (S)	Residencial ART 2.1.25. OGUC	Equipamiento ART. 2.1.33. OGUC	Act. Productivas ART 2.1.28. OGUC	Infraestructura ART 2.1.29. OGUC	Área verde ART 2.1.31. OGUC	Espacio Público ART 2.1.30. OGUC
SUPERFICIE PERMISO		448,57				
SUPERFICIE MODIFICACIÓN		457,90				

5.2 NORMAS URBANÍSTICAS

SE ACOGE A NUEVAS NORMAS (ART. 5.1.18. O.G.U.C)	<input type="checkbox"/> SÍ	<input checked="" type="checkbox"/> NO
---	-----------------------------	--

PREDIO(S) EMPLAZADO(S) EN ÁREA DE RIESGO	<input checked="" type="checkbox"/> NO	<input type="checkbox"/> SÍ	<input type="checkbox"/> PARCIAL
--	--	-----------------------------	----------------------------------

NORMAS URBANÍSTICAS	PERMISO ANTERIOR	PERMITIDO	PERMISO MODIFICADO
DENSIDAD	NO APLICA	NO APLICA	NO APLICA
COEFICIENTE DE OCUPACIÓN PISOS SUPERIORES (sobre 1er piso)	NO APLICA	NO APLICA	NO APLICA
COEFICIENTE DE OCUPACIÓN DE SUELO (1er piso)	0.95	LIBRE	0.95
COEFICIENTE DE CONSTRUCTIBILIDAD	2.24	2.3	2.29
DISTANCIAMIENTOS	2.6.3 OGUC	2.6.3 OGUC	2.6.3 OGUC
RASANTE	80	80	80
SISTEMA DE AGRUPAMIENTO	C	APC	C
ADOSAMIENTO	NOTA 1 CIP	2.6.2 OGUC	NOTA 1 CIP
ANTEJARDÍN	NO APLICA	NO EXIGIBLE	NO APLICA
ALTURA EN METROS Y/O PISOS	8,86m	10,50	8,86m
ESTACIONAMIENTOS AUTOMÓVILES	8	1/39m2	8
ESTACIONAMIENTOS BICICLETAS	12	-	12
ESTACIONAMIENTOS OTROS VEHÍCULOS (ESPECIFICAR)	-	-	-
ESTACIONAMIENTOS PARA PERSONAS CON DISCAPACIDAD	1	1	1

DESCUENTO ESTACIONAMIENTO PARA AUTOMÓVILES POR ESTACIONAMIENTO PARA BICICLETAS	<input checked="" type="checkbox"/> SÍ	<input type="checkbox"/> NO	CANTIDAD DESCONTADA	4
--	--	-----------------------------	---------------------	---

5.3 USO DE SUELO Y DESTINO(S) CONTEMPLADO(S)

LA OBRA MANTIENE EL DESTINO ORIGINAL			<input type="checkbox"/> SÍ	<input type="checkbox"/> NO, Completar cuadro siguiente			
TIPO DE USO	Residencial ART 2.1.25. OGUC	Equipamiento ART. 2.1.33. OGUC	Act. Productivas ART 2.1.28. OGUC	Infraestructura ART 2.1.29. OGUC	Area verde ART 2.1.31. OGUC	Espacio Público ART 2.1.30. OGUC	
CLASE / DESTINO PERMISO		COMERCIAL					
CLASE / DESTINO MODIFICACIÓN		COMERCIO					
ACTIVIDAD PERMISO		L. COMERCIAL					
ACTIVIDAD MODIFICACIÓN		L. COMERCIAL					
ESCALA PERMISO (Art. 2.1.36. OGUC)		BÁSICA					
ESCALA MODIFICACIÓN (Art. 2.1.36. OGUC)		BÁSICA					

5.4 PROTECCIONES OFICIALES: Predio o Inmueble con Protección Oficial (información del CIP).

<input checked="" type="checkbox"/> NO	<input type="checkbox"/> SÍ, especificar	<input type="checkbox"/> ZCH	<input type="checkbox"/> ICH	<input type="checkbox"/> ZOIT	<input type="checkbox"/> OTRO; especificar
<input type="checkbox"/> MONUMENTO NACIONAL:		<input type="checkbox"/> ZT	<input type="checkbox"/> MH	<input type="checkbox"/> SANTUARIO DE LA NATURALEZA	
OBSERVACIONES MODIFICACIÓN					

5.5 FORMA DE CUMPLIMIENTO ARTÍCULO 70° LGUC (*)

CESIÓN <input type="checkbox"/>	APORTE <input checked="" type="checkbox"/>	<input type="checkbox"/> OTRO ESPECIFICAR:
---------------------------------	--	--

(*) SÓLO EN CASO DE PROYECTOS QUE CONLLEVEN CRECIMIENTO URBANO POR DENSIFICACIÓN (exigible conforme a plazos del Artículo primero transitorio de la Ley N° 20.958)

5.6 CÁLCULO DEL PORCENTAJE DE CESIÓN OBRA NUEVA

(sólo en casos de proyectos de crecimiento urbano por densificación)

Exigible conforme a plazos del Artículo primero transitorio de la Ley N° 20.958		(artículo 2.2.5. Bis OGUC)
PROYECTO	PORCENTAJE DE CESIÓN	
(a) <input checked="" type="checkbox"/> CON DENSIDAD DE OCUPACIÓN HASTA 8.000 Personas/Hectárea	(DENSIDAD DE OCUPACIÓN) $\frac{\text{[]}}{2000} \times 11 = \text{[]} \%$	
(b) <input type="checkbox"/> CON DENSIDAD DE OCUPACIÓN SOBRE 8.000 Personas/Hectárea	44%	

Nota 1: En la Modificación de proyecto de edificación de Obra Nueva, se debe efectuar el cálculo de la edificación completa, incluyendo las modificaciones que se solicitan.

Nota 2: Para calcular la Densidad de Ocupación, se debe considerar la carga de ocupación (según art. 4.2.4. de la OGUC) que se incrementa en el o los terrenos del proyecto, sin considerar en el cálculo, la cantidad de personas que ocupaban las edificaciones existentes, incluso si estas fuesen demolidas para materializar el proyecto. Sólo podrá descontarse la carga de ocupación de edificaciones a demoler, en los casos que el permiso de demolición se solicite en forma conjunta con la solicitud de permiso de edificación, y se adjunten los antecedentes respectivos a dicha solicitud, conforme al inciso final del artículo 5.1.6. y al inciso tercero del artículo 5.1.4., ambos de la O.G.U.C.

Nota 3: La Densidad de Ocupación, se obtiene de la siguiente fórmula :
(Art. 2.2.5. Bis OGUC)

$$\frac{\text{Carga de ocupación del proyecto calculada según el art. 4.2.4. de la OGUC} \times 10.000}{\text{Superficie del terreno (que considera el terreno más la superficie exterior hasta el eje del espacio público adyacente existente o previsto en el IPT hasta un máximo de 30 m)}}$$



MUNICIPALIDAD DE ALTO HOSPIICIO
Nuestro mejor proyecto de vida



5.7 CÁLCULO DEL APOORTE (EN LOS CASOS QUE CORRESPONDA)

(c) AVALÚO FISCAL VIGENTE A LA FECHA DE LA SOLICITUD DE LA MODIFICACIÓN, CORRESPONDIENTE AL O LOS TERRENOS (no se debe incluir valor de edificaciones existentes)	\$ -	(d) PORCENTAJE DE BENEFICIO POR CONSTRUCTIBILIDAD	%
---	------	---	---

AVALÚO FISCAL INCREMENTADO, CORRESPONDIENTE AL O LOS TERRENOS (*) [(c) + ((c) x (d))]	X	%	=	\$ -
		% DE CESIÓN o (b))		APOORTE EQUIVALENTE EN DINERO ((e) x ((a) o (b)))

(*) El Avalúo Fiscal debe incrementarse en la misma proporción que el aumento de constructibilidad obtenido por un beneficio normativo (inciso 2° art. 2.2.5. Bis C. OGUC)
NOTA: Si el aporte se pagará en dinero, el pago respectivo deberá realizarse en forma previa a la Recepción Definitiva, parcial o total (Art. 2.2.5. Bis D.)

5.8 INCENTIVOS NORMATIVOS DEL IPT, A LOS QUE SE ACOGE LA MODIFICACIÓN (Art. 184 LGUC)

BENEFICIO	CONDICIÓN PARA OPTAR AL BENEFICIO:
BENEFICIO	CONDICIÓN PARA OPTAR AL BENEFICIO:
BENEFICIO	CONDICIÓN PARA OPTAR AL BENEFICIO:

5.9 DISPOSICIONES ESPECIALES A QUE SE ACOGE EL PROYECTO MODIFICADO

<input type="checkbox"/> D.F.L-N°2 de 1959	<input type="checkbox"/> Conjunto Armónico	<input type="checkbox"/> Proyección Sombras Art. 2.6.11. OGUC	<input type="checkbox"/> Segunda Vivienda Art. 6.2.4. OGUC
<input type="checkbox"/> Ley N° 19.537 Copropiedad Inmobiliaria	<input type="checkbox"/> Beneficio Fusión Art. 63 LGUC	<input type="checkbox"/> Conj. Viv. Econom. Art. 6.1.8. OGUC	<input type="checkbox"/> Art. 2.4.1. OGUC Inciso Segundo
<input type="checkbox"/> Art. 6.6.1. OGUC, según resolución N°	(V y U) de fecha	vigente hasta	
<input type="checkbox"/> Otro ; especificar			

5.10 NÚMERO DE UNIDADES TOTALES POR DESTINO PROYECTO MODIFICADO (Art 6° letra L- D.S. N° 167 de 2016 MT)

VIVIENDAS	BODEGAS	OFICINAS	LOCALES COMERCIALES	Otro;especificar	TOTAL UNIDADES
		7	4	N°	11

ESTACIONAMIENTOS para automóviles	8	Otros Estacionamientos exigidos (IPT):	disc.	Cantidad	1
ESTACIONAMIENTOS para bicicletas	12				

5.11 PARA PROYECTOS DE CONDOMINIO TIPO B

SUPERFICIE TOTAL DE TERRENO	CANTIDAD DE SITIOS RESULTANTES PROYECTO MODIFICADO
-----------------------------	--

6 OTRAS AUTORIZACIONES QUE FORMAN PARTE DE ESTE PERMISO (Inciso final Art. 5.1.6. de la OGUC)

<input type="checkbox"/> DEMOLICIÓN	<input type="checkbox"/> INSTALACIÓN DE FAENAS	<input type="checkbox"/> INSTALACIÓN DE GRÚAS Y SIMILARES
<input type="checkbox"/> OTRAS (especificar)	<input type="checkbox"/> EJECUCIÓN DE EXCAVACIONES, ENTIBACIONES Y SOCIALZADOS	

7 CLASIFICACIÓN DE LA CONSTRUCCIÓN

CLASIFICACIÓN	m2	%(*)	VALOR m2 (**)	CLASIFICACIÓN	m2	%(*)	VALOR m2 (**)
D-3	457,90						

(*) El 100% corresponde a la superficie edificada total que se calcula según Tabla de Costos Unitarios MINVU
(**) Valor de la Tabla de Costos Unitarios MINVU vigente a la fecha de ingreso de la solicitud.

8 DERECHOS MUNICIPALES

(a) PRESUPUESTO PARTE ESTRUCTURA MODIFICADA (*) (Presupuesto emitido por profesional competente)	\$
(b) SUBTOTAL 1 DERECHOS MUNICIPALES [(a) x (0,75 %)]	\$
(c) PRESUPUESTO SUPERFICIE QUE SE AMPLÍA (Calculado con Tabla Costos Unitarios MINVU)	\$ 2.342.267
(d) SUBTOTAL 2 DERECHOS MUNICIPALES [(c) x (1,5%)]	\$ 35.134
(e) PRESUPUESTO DISMINUCIÓN DE SUPERFICIE (**) (Presupuesto emitido por profesional competente)	\$
(f) SUBTOTAL 3 DERECHOS MUNICIPALES [(e) x (0,75%)]	\$
(g) DESCUENTO POR UNIDADES DE CASAS O PISOS TIPO REPETIDOS	\$ (-)
(h) SUBTOTAL 4 DERECHOS MUNICIPALES [(b)+(d)+(f)-(g)]	\$ 35.134
(i) DESCUENTO 30% CON INFORME DE REVISOR INDEPENDIENTE [(h) x (30%)]	\$ (-)
TOTAL DERECHOS A PAGAR [(h)-(i)]	\$ 35.134
GIRO INGRESO MUNICIPAL NÚMERO	1728
FECHA:	23-jul-2025

(*) La superficie a considerar, debe incluir tanto la de la estructura, como la de los recintos o unidades afectadas por dicha modificación.
(**) Ver Circular DDU- EPECÍFICA N° 24/2007

8.1 CÁLCULO DE DESCUENTO POR UNIDADES REPETIDAS (Art. 130 LGUC; Art. 5.1.14. OGUC)

Unidades de Casas o pisos tipo repetidos	Porcentaje de descuentos de los derechos municipales	Número máximo de unidades con descuento por tramo	DESCUENTO (\$)
1° y 2°	0	0	
3°, 4° y 5°	0,1	3	
6°, 7°, 8°, 9 y 10°	0,2	5	
11 a la 20 , inclusive	0,3	10	
21 a la 40 ° inclusive	0,4	20	
41 o más	0,5	variable	

**RESOLUCIÓN DE APROBACIÓN DE SUBDIVISIÓN O FUSIÓN**

DIRECCION DE OBRAS - I. MUNICIPALIDAD DE :

ALTO HOSPICIO

REGION: DE TARAPACA

NUMERO DE RESOLUCIÓN


004

Fecha de Aprobación

21-jul-25

ROL S.I.I.

6502-68

 URBANO RURALMUNICIPALIDAD DE
ALTO HOSPICIO
Nuestro mejor proyecto de Vida**VISTOS:**

- A) Las atribuciones emanadas del Art. 24 de la Ley Orgánica Constitucional de Municipalidades,
- B) Las disposiciones de la Ley General de Urbanismo y Construcciones en especial el Art. 116, su Ordenanza General, y el Instrumento de Planificación Territorial.
- C) La Solicitud de aprobación, los planos y demás antecedentes debidamente suscritos por el propietario y arquitecto correspondientes al expediente S.U. - 3.1.2./3.1.3/3.1.5. N° 007 DE FECHA 12/05/2025
- D) El Certificado de Informaciones Previas N° 428 de fecha 12/05/2025

RESUELVO:

- 1.- Aprobar la SUBDIVISIÓN para el (los) predio(s) ubicado(s) en calle/avenida/camino: AVENIDA RICARDO LAGOS N° S/N°, LOTE 1 localidad o loteo sector Z8, de conformidad a los planos y antecedentes timbrados por esta D.O.M., que forman parte de la presente autorización y que se encuentran archivados en el expediente S.U.-3.1.2./3.1.3/3.1.5..N° 007
- 2.- Autorizar la enajenación de los predios que se identifican en la presente resolución.
- 3.- Individualización de Interesados:

NOMBRE O RAZON SOCIAL del PROPIETARIO	R.U.T.
GREGORIO PABLINO CHOQUE GARCÍA	1
REPRESENTANTE LEGAL del PROPIETARIO	R.U.T.
NOMBRE O RAZON SOCIAL de la Empresa del ARQUITECTO (cuando corresponda)	R.U.T.
NOMBRE DEL ARQUITECTO RESPONSABLE	R.U.T.
PRISCILA ANDREA RAMOS TORREALBA	

4.- CARACTERÍSTICAS DEL PROYECTO**4.1.- SUBDIVISIÓN****SITUACIÓN ANTERIOR**

SUPERFICIE (M2) LOTE EXISTENTE 12.777,79

SITUACIÓN ACTUAL: PREDIOS ENAJENABLES

LOTES RESULTANTES	Superficie (m2)	LOTES RESULTANTES	Superficie (m2)	LOTES RESULTANTES	Superficie (m2)
N° A	8.020,6455	N° E	600,00	N° I	600,00
N° B	557,1445	N° F	600,00		
N° C	600,00	N° G	600,00		
N° D	600,00	N° H	600,00	TOTAL	12.777,79

SE ADJUNTA HOJA ANEXA (En caso de mayor cantidad de lotes)

SI

NO

ALTO HOSPICIO



4.2.- FUSIÓN:
SITUACIÓN ANTERIOR

LOTES EXISTENTES		Superficie (m2)	LOTES EXISTENTES		Superficie (m2)	LOTES EXISTENTES		Superficie (m2)
N°			N°			N°		
N°			N°			TOTAL		

MUNICIPALIDAD DE
ALTO HOSPICIO
Nuestro mejor proyecto de vida



Multicultural

SITUACIÓN ACTUAL: PREDIO ENAJENABLE

1 SUPERFICIE (M2) LOTE EXISTENTE

SE ADJUNTA HOJA ANEXA (En caso de mayor cantidad de lotes) SI NO

5.- Deberá solicitar en el Servicio de Impuestos Internos la asignación de Roles de avalúo para los lotes generados y archivar los planos con la presente resolución en el Conservador de Bienes Raíces.

6.- Anótese en el registro especial de esta D.O.M., archívese los originales del (los) plano(s) y de la presente resolución, y dése copias autorizadas a los interesados.

7.- PAGO DE DERECHOS

SUBDIVISIÓN: AVALÚO FISCAL DEL TERRENO		\$	795.558.695	2%	\$	15.911.174
FUSIÓN: 1 CUOTA DE AHORRO CORVI					\$	
INGRESO SOLICITUD	G.I.M. N°	FECHA:			(-)	\$
SALDO A PAGAR					\$	15.911.174
GIRO INGRESO MUNICIPAL	N°	1699	FECHA:	21-jul-25		

NOTAS: (SOLO PARA SITUACIONES ESPECIALES DE LA AUTORIZACIÓN)



DGM/ARR/PMD/GBS/HAA



DANIEL GAJARDO MIRALLES

DIRECTOR DE OBRAS MUNICIPALES
NOMBRE Y FIRMA

IMPRIMIR

MUNICIPALIDAD
ALTO HOSPICIO

RESOLUCIÓN DE APROBACIÓN DE ANTEPROYECTO DE OBRAS DE EDIFICACIÓN
ALTERACIÓNDIRECCIÓN DE OBRAS MUNICIPALES DE:
ALTO HOSPICIO

REGIÓN : DE TARAPACÁ

N° DE RESOLUCIÓN
008
FECHA APROBACIÓN
02-jul-2025

MUNICIPALIDAD DE
ALTO HOSPICIO
Nuestro mejor proyecto de Vida

Multicultural VISTOS:

- A) Las atribuciones emanadas del Art. 24 de la Ley Orgánica Constitucional de Municipalidades,
B) Las disposiciones de la Ley General de Urbanismo y Construcciones en especial el Art. 116, su Ordenanza General, y el Instrumento de Planificación Territorial.
C) La Solicitud de Aprobación, los planos y demás antecedentes debidamente suscritos por el propietario y el arquitecto, correspondientes al expediente S.A.A.Alt - 5.1.5. N° 010
D) El Certificado de Informaciones Previas N° 424 de fecha 13-jul-2024
E) El Informe Favorable N° del Revisor Independiente, de fecha
F) Se deja constancia que el solicitante declaró que al solicitar el permiso de edificación, tramitará conjuntamente el(los) siguiente(s) permiso(s)

RESUELVO:

- 1 Aprobar el Anteproyecto de obra de edificación de ÁREA VERDE con destino(s) MEJ. ENTORNO PLAZA MUJERES EMPRENDEDORAS ubicado en calle/avenida/camino _____ N° _____
Lote N° AV-5 manzana _____ localidad /loteo/condominio/sector C. H. MUJERES EMPRENDEDORAS
Zona Z-3 del Plan Regulador PLAN SECCIONAL ALTO HOSPICIO - ALTO MOLLE
de conformidad a los planos y antecedentes timbrados por esta D.O.M., que forman parte de la presente autorización y que se encuentran archivados en el expediente S.A.P.- 5.1.5. N° 010
2 Dejar constancia que en caso de que el Anteproyecto declaró que se acogerá a la Ley de Copropiedad Inmobiliaria, éste cumple con las Normas Urbanísticas para su aplicación (Sólo en casos que la solicitud indica que se acogerá a esta Ley).
3 Dejar constancia que su vigencia será de 180 DÍAS a contar de la fecha de esta resolución, de acuerdo al Artículo N° 1.4.11. de la O.G.U.C.
4 Antecedentes del Anteproyecto (180 días - 1 Año)
NOMBRE DEL PROYECTO : MEJORAMIENTO ENTORNO PLAZA MUJERES EMPRENDEDORAS

4.1 DATOS DEL PROPIETARIO:

NOMBRE O RAZÓN SOCIAL DEL PROPIETARIO		R.U.T.	
MUNICIPALIDAD DE ALTO HOSPICIO		69.265.100-6	
REPRESENTANTE LEGAL DEL PROPIETARIO		R.U.T.	
PATRICIO ELIAS FERREIRA RIVERA			
DIRECCIÓN: Nombre de la vía		N°	Local/ Of/ Depto
AV. RAMÓN PÉREZ OPAZO		3125	ALTO HOSPICIO
COMUNA	CORREO ELECTRÓNICO	TELÉFONO FIJO	TELÉFONO CELULAR
ALTO HOSPICIO		572 583000	
PERSONERÍA DEL REPRESENTANTE LEGAL :		SE ACREDITA MEDIANTE _____ DE FECHA _____	

4.2 DATOS PROFESIONALES RESPONSABLES

NOMBRE O RAZÓN SOCIAL DE LA EMPRESA DE ARQUITECTURA(cuando corresponda)		R.U.T.	
Nombre Arquitecto		R.U.T.	
CLAUDIO GALLARDO ALZAMORA			
NOMBRE DEL REVISOR INDEPENDIENTE		REGISTRO	CATEGORIA

5 CARACTERÍSTICAS PRINCIPALES DEL ANTEPROYECTO ALTERACIÓN

PERMISO Y RECEPCIÓN ANTERIOR QUE SE ALTERA (si hubiere más de uno, incluidos en el punto 7 de esta solicitud) (INDICAR si la recepción fue TOTAL O PARCIAL)

TIPO PERMISO	N°	FECHA	TIPO RECEPCIÓN	N°	FECHA
PERMISO DE OBRA MENOR	034	06-sep-2014	TOTAL	91	05-nov-2014

TIPO DE ALTERACIÓN APROBADA

(Según Art. 1.1.2 O.G.U.C)

<input type="checkbox"/> SUPRESION O ADICION	<input type="checkbox"/> RESTAURACION	<input type="checkbox"/> REMODELACION	<input type="checkbox"/> REHABILITACION
<input type="checkbox"/> Fachada	<input type="checkbox"/> Monumento Nacional	<input type="checkbox"/> Inmueble de conservación histórica	<input checked="" type="checkbox"/> Otro ÁREA VERDE
<input type="checkbox"/> Estructura	<input type="checkbox"/> Inmueble en zona de conservación histórica		

EDIFICIOS DE USO PÚBLICO (original + alteración)	<input type="checkbox"/> TODO	<input type="checkbox"/> PARTE	<input checked="" type="checkbox"/> NO ES EDIFICIO DE USO PÚBLICO
--	-------------------------------	--------------------------------	---

CARGA DE OCUPACIÓN DE LA ALTERACIÓN (personas) según artículo 4.2.4 OGUC.	N/A	DENSIDAD DE OCUPACIÓN DE LA ALTERACIÓN (personas/hectárea)	N/A
---	-----	--	-----

MAHCO - CAYUQUINA RAMÓN PÉREZ OPAZO, N° 3125, TELÉFONO (02) 583000, FAX (057) 583008 / COMUNA ALTO HOSPICIO/PRIMERA REGIÓN TARAPACÁ / CHILE

CRECIMIENTO URBANO:	<input checked="" type="checkbox"/> NO	<input type="checkbox"/> SI	Explicitar: densificación/extensión	N/A
---------------------	--	-----------------------------	-------------------------------------	-----



MUNICIPALIDAD DE ALTO HOSPIICIO
Nuestro mejor proyecto de Vida
Multicultural

PROYECTO DE ALTERACIÓN se desarrollará en Etapas:	<input checked="" type="checkbox"/> SÍ	<input type="checkbox"/> NO	Cantidad de etapas	2
Etapas con Mitigaciones Parciales a considerar en IMIV, art. 173 LGUC		Etapas Art. 9° del DS 167 (MTT) del 2016		

SUPERFICIE	ÚTIL (m2)		COMÚN (m2)		TOTAL (M2)	
	PERMISO ORIGINAL	ALTERACIÓN	PERMISO ORIGINAL	ALTERACIÓN	PERMISO ORIGINAL	ALTERACIÓN
EDIFICADA SUBTERRÁNEO (S)						
EDIFICADA SOBRE TERRENO (1er piso + pisos superiores)						
EDIFICADA TOTAL						
SUPERFICIE OCUPACIÓN INCLUIDA LA ALTERACIÓN SOLO EN PRIMER PISO (m2)						2.857,85
SUPERFICIE TOTAL DEL PREDIO O LOS PREDIOS (m2)						2.857,85

5.2 NORMAS URBANÍSTICAS

PREDIO(S) EMPLAZADO(S) EN ÁREA DE RIESGO	<input type="checkbox"/> NO	<input type="checkbox"/> SÍ	<input type="checkbox"/> PARCIAL
NORMAS URBANÍSTICAS		PERMISO ORIGINAL	ORIGINAL + ALTERACIÓN
DENSIDAD		-	-
COEFICIENTE DE OCUPACIÓN PISOS SUPERIORES (sobre 1er piso)		1	N/A
COEFICIENTE DE OCUPACIÓN DE SUELO (1er piso)		1	N/A
COEFICIENTE DE CONSTRUCTIBILIDAD		N/A	N/A
DISTANCIAMIENTOS		ART. 2.6.3. O.G.U.C.	ART. 2.6.3. O.G.U.C.
RASANTE		80°	80°
SISTEMA DE AGRUPAMIENTO		A-P-C	N/A
ADOSAMIENTO		NO PERMITIDO	N/A
ANTEJARDÍN		-	-
ALTURA EN METROS Y/O PISOS		LIBRE	5,50 MTS.
ESTACIONAMIENTOS AUTOMÓVILES		NO CONSIDERA	N/A
ESTACIONAMIENTOS BICICLETAS		N/A	N/A
ESTACIONAMIENTOS OTROS VEHÍCULOS (ESPECIFICAR)	0	-	-
ESTACIONAMIENTOS PARA PERSONAS CON DISCAPACIDAD		N/A	-
DESCUENTO ESTACIONAMIENTO PARA AUTOMÓVILES POR ESTACIONAMIENTO PARA BICICLETAS	<input type="checkbox"/> SÍ	<input checked="" type="checkbox"/> NO	CANTIDAD DESCONTADA 0

5.3 USO DE SUELO Y DESTINO (S) CONTEMPLADO (S) PERMISO ANTERIOR Y USO DE SUELO Y DESTINO(S) CONTEMPLADO(S) EN LA ALTERACIÓN

LA OBRA MANTIENE EL DESTINO ORIGINAL		<input checked="" type="checkbox"/> SÍ	<input type="checkbox"/> NO	Completar cuadro siguiente		
TIPO DE USO	Residencial ART 2.1.25. OGUC	Equipamiento ART. 2.1.33. OGUC	Act. Productivas ART 2.1.28. OGUC	Infraestructura ART 2.1.29. OGUC	Área verde ART 2.1.31. OGUC	Espacio Público ART 2.1.30. OGUC
CLASE/DESTINO PERMISO ANTERIOR		677,94			2.179,90	
CLASE / DESTINO ALTERACION		677,94			2.179,90	
ACTIVIDAD PERMISO ANTERIOR		MULTICANCHA				
ACTIVIDAD ALTERACION		MULTICANCHA				
ESCALA PERMISO ANTERIOR	ART 2.1.36. OGUC	BÁSICA				
ESCALA INCLUIDA ALTERACIÓN	ART 2.1.36. OGUC	BÁSICA				

5.4 PROTECCIONES OFICIALES: Predio o Inmueble con Protección Oficial (información del CIP).

<input checked="" type="checkbox"/> NO	<input type="checkbox"/> Sí, especificar	<input type="checkbox"/> ZCH	<input type="checkbox"/> ICH	<input type="checkbox"/> ZOIT	<input type="checkbox"/> OTRO; especificar
<input type="checkbox"/> MONUMENTO NACIONAL:	<input type="checkbox"/> ZT	<input type="checkbox"/> MH	SANTUARIO DE LA NATURALEZA		

5.5 FORMA DE CUMPLIMIENTO ARTÍCULO 70° LGUC (*)

CESIÓN <input type="checkbox"/>	APORTE <input type="checkbox"/>	<input checked="" type="checkbox"/> OTRO ESPECIFICAR: NO APLICA
---------------------------------	---------------------------------	---

(*) SÓLO EN CASO DE ANTEPROYECTOS QUE CONLLEVEN CRECIMIENTO URBANO POR DENSIFICACIÓN (exigible conforme a plazos del Artículo primero transitorio de la Ley N° 20.958)

5.6 CÁLCULO PRELIMINAR DEL PORCENTAJE DE CESIÓN DE LA ALTERACIÓN (sólo en casos de proyectos de crecimiento urbano por densificación) Exigible conforme a plazos del Artículo primero transitorio de la Ley N° 20.958 (artículo 2.2.5. Bis OGUC)

PROYECTO	PORCENTAJE PRELIMINAR DE CESIÓN
(a) <input type="checkbox"/> CON DENSIDAD DE OCUPACIÓN HASTA 8.000 Personas/Hectárea	(DENSIDAD DE OCUPACIÓN) [] X 11 = [] % 2000
(b) <input type="checkbox"/> CON DENSIDAD DE OCUPACIÓN SOBRE 8.000 Personas/Hectárea	44%

Nota 1: Para calcular la Densidad de Ocupación de la Alteración, se debe considerar la carga de ocupación (según art. 4.2.4. de la OGUC) que se incrementa en el o los terrenos del anteproyecto, sin considerar en el cálculo, la cantidad de personas de las edificaciones recibidas.

Nota 2: Para calcular la Densidad de Ocupación de la Alteración, se debe considerar la carga de ocupación (según art. 4.2.4. de la OGUC) que se incrementa en el o los terrenos del anteproyecto, sin considerar en el cálculo, la cantidad de personas de las edificaciones recibidas. Sólo podrá descontarse la carga de ocupación de edificaciones a demoler, en los casos que el permiso de demolición se solicite en forma conjunta con la solicitud de permiso de edificación, y se adjunten los antecedentes respectivos a dicha solicitud, conforme al inciso final del artículo 5.1.6. y al inciso tercero del artículo 5.1.4, ambos de la O.G.U.C.

Nota 2: La Densidad de Ocupación, se obtiene de la siguiente fórmula: $\frac{\text{Carga de ocupación de la Alteración calculada según el art. 4.2.4. de la OGUC} \times 10.000}{\text{Superficie del terreno (que considera el terreno más la superficie exterior hasta el eje del espacio público adyacente existente o previsto en el IPT hasta un máximo de 30 m)}} \times 11$ (Art. 2.2.5. Bis C. de la OGUC)

5.7 CÁLCULO ACUMULADO CON CESIONES O APORTES DE PERMISO(S) ANTERIOR(ES) (Art. 2.2.5. Bis C. de la OGUC)

MAH O / AVENIDA RAMON PEREZ	PERMISO N° 3125, TELEFONO (057) 58 3018	DE FECHA 17/01/2014 AL 17/01/2014	FAX (057) 58 3018	PORCENTAJES DE CESIÓN O APORTE EFECTIVAMENTE EFECTUADOS	%
-----------------------------	---	-----------------------------------	-------------------	---	---



MUNICIPALIDAD DE ALTO HOSPIICIO
Nuestro mejor proyecto de vida



			%
	PRESENTE ALTERACIÓN (a) o (b) del cuadro 5.6	-	%
(c)	TOTAL CESIONES O APORTES ACUMULADOS	-	%

5.8 PORCENTAJE FINAL DE CESIÓN (Art. 2.2.5. Bis C. de la OGUC)
 PORCENTAJE FINAL DE CESIÓN DE LA PRESENTE ALTERACIÓN - %

El porcentaje final de cesión corresponderá al porcentaje preliminar (letras (a) o (b)) del cuadro 5.6 anterior, salvo que dicho porcentaje, sumado a los efectivamente efectuados en permisos anteriores (letra (c) del cuadro 5.7) supere el 44%. En este último caso, el porcentaje preliminar deberá rebajarse hasta que el acumulado sea de 44%.

5.9 INCENTIVOS NORMATIVOS DEL IPT, A LOS QUE SE ACOGE EL ANTEPROYECTO (Art.184 LGUC)

BENEFICIO		CONDICIÓN PARA OPTAR AL BENEFICIO:	
BENEFICIO		CONDICIÓN PARA OPTAR AL BENEFICIO:	
BENEFICIO		CONDICIÓN PARA OPTAR AL BENEFICIO:	

5.10 DISPOSICIONES ESPECIALES A QUE SE ACOGE O ACOGERÁ EL PROYECTO

<input type="checkbox"/> D.F.L-N°2 de 1959	<input type="checkbox"/> Proyección Sombras Art. 2.6.11. OGUC	<input type="checkbox"/> Ley N° 19.537 Copropiedad Inmobiliaria (Posterior al otorgamiento del permiso)
<input type="checkbox"/> Otro ; especificar		

5.11 AUTORIZACIONES ESPECIALES LGUC

<input type="checkbox"/> Art. 121	<input type="checkbox"/> Art. 122	<input type="checkbox"/> Art.123	<input type="checkbox"/> Art.124	<input type="checkbox"/> Art. 55	<input type="checkbox"/> Art. 59 Bis	<input type="checkbox"/> OTRO , Especificar
-----------------------------------	-----------------------------------	----------------------------------	----------------------------------	----------------------------------	--------------------------------------	---

5.12 NÚMERO DE UNIDADES TOTALES POR DESTINO (solo los que aumenten producto de la ALTERACIÓN)

Art 6° letra L- D.S. N° 167 de 2016 MTT

VIVIENDAS	BODEGAS	OFICINAS	LOCALES COMERCIALES	Otro; especificar	TOTAL UNIDADES
				N°	

ESTACIONAMIENTOS para automóviles	Otros Estacionamientos exigidos (IPT):	Especificar	Cantidad	Especificar	Cantidad

6 PERMISO(S) ANTERIOR(ES)

TIPO PERMISO	N°	FECHA
HABILITACIÓN PLAZA	034	6-sep-2014

RECEPCIÓN DEFINITIVA (INDICAR TOTAL O PARCIAL)

TIPO	N°	FECHA
MODIFICACIÓN	91	05-nov-2014

7 CLASIFICACIÓN PRELIMINAR DE LA CONSTRUCCIÓN

CLASIFICACIÓN	m2	%(*)	VALOR m2 (**)

(*) El 100% corresponde a la superficie edificada total que se calcula según Tabla de Costos Unitarios MINVU
 (**) Valor de la Tabla de Costos Unitarios MINVU vigente a la fecha de ingreso de la solicitud.

8 CONSTANCIA MONTO CONSIGNADO AL INGRESO DE LA SOLICITUD

Monto Consignado al Ingreso de la Solicitud	\$	321.067
Monto que correspondiente al	10 %	de los Derechos Municipales
GIRO INGRESO MUNICIPAL N°	1556	FECHA : 02-jul-2025

9 GLOSARIO:

- | | | |
|---|---|--|
| D.F.L.: Decreto con Fuerza de Ley | I.P.T: Instrumento de Planificación Territorial. | SAG: Servicio Agrícola y Ganadero |
| D.S: Decreto Supremo | LGUC: Ley General de Urbanismo y Construcciones | SEREMI: Secretaría Regional Ministerial |
| EISTU: Estudio de Impacto Sistema Transporte Urbano | MH: Monumento Histórico | SEIM: Sistema de Evaluación de Impacto en Movilidad. |
| GIM: Giro de Ingreso Municipal | MINAGRI: Ministerio de Agricultura. | ZCH: Zona de Conservación Histórica |
| ICH: Inmueble de Conservación Histórica | MINVU: Ministerio de Vivienda y Urbanismo | ZOIT: Zona de Interés Turístico |
| IMIV: Informe de Mitigación de Impacto Vial | MTT: Ministerio de Transportes y Telecomunicaciones | ZT: Zona Típica |
| INE: Instituto Nacional de Estadísticas | OGUC: Ordenanza General de Urbanismo y Construcciones | |

NOTAS: (SOLO PARA SITUACIONES ESPECIALES)

- EL PRESENTE CERTIFICADO APRUEBA EL ANTEPROYECTO DE EDIFICACION OBRA NUEVA, PROYECTO DENOMINADO "MEJORAMIENTO ENTORNO PLAZA MUJERES EMPRENDEDORAS".
- EL PRESENTE PERMISO TIENE VIGENCIA DE 180 DÍAS A CONTAR DE LA PRESENTE RESOLUCIÓN, CONFORME AL ART 1.4.11. N° 2 DE LA O.G.U.C.
- AL MOMENTO DE PRESENTAR EL PROYECTO DEFINITIVO, EL ARQUITECTO PATROCINANTE DEBERÁ DAR CUMPLIMIENTO A TODAS LAS NORMAS VIGENTES.

DGM/ABR/PMD/GBS/HPC/RO/HAA



DANIEL GAJARDO MIRALLES
 DIRECTOR DE OBRAS MUNICIPALES
 Nombre y firma